

Wykaz informacyjny zawiera spis stałych wiadomości żeglarskich BHMW.

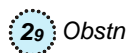
The List of Amendments to Charts contains permanent NiMs only.

(dotyczy mapy nr 75 INT 1296 - wydanie 5.2018.IV / Chart No 75 INT 1296 Ed 5.2018.IV)

2018/28/395 Polska. Zatoka Pomorska. Zalew Szczeciński. Roztoka Odrzańska. Przeszkody.
Poland. Zatoka Pomorska. Zalew Szczeciński. Roztoka Odrzańska. Obstructions.

Skreślić:

Delete:



Obstn

53° 37,46' N

14° 35,19' E

(UM Szczecin Nr 11. 2018.06.04)

2018/28/396 Polska. Zatoka Pomorska. Zalew Szczeciński. Wielki Zalew. Tor wodny. Pławy. Światło.
Poland. Zatoka Pomorska. Zalew Szczeciński. Wielki Zalew. Secondary Channel. Buoys. Light.

Nanieść:

Insert:



53° 45,66' N

14° 24,30' E

53° 46,34' N

14° 28,94' E



ZS-A

53° 46,12' N

14° 27,39' E



ZS-B

53° 45,89' N

14° 25,84' E

Dodać:

Add:

FI(3)WRG.6s22m5M

53° 45,66' N

14° 24,30' E

oraz sektory światła:

zielony (G): 250,9° – 254,9°

biały (W): 254,9° – 256,9°

czerwony (R): 256,9° – 260,9°

(UM Szczecin Nr 12. 2018.06.27)

2018/35/481 Niemcy. Zatoka Pomorska. Na E od Rügen. Pławy.

Nanieść:



**FI(5)Y.20s
NS07**

54° 00,00' N

14° 08,98' E

(NfS Nr 31-32. Hamburg 2018)

2018/36/492 Polska. Zatoka Pomorska. Roztoka Odrzana. Głębokości.
Poland. Zatoka Pomorska. Roztoka Odrzana. Depths.

Zmienić:

Amend:

55

na
to



53° 39,00' N

14° 34,66' E

Nanieść:
Insert:



53° 39,81' N 14° 33,31' E

(BHMW. 2018.09.05)

2018/39/509 Polska. Zatoka Pomorska. Świnoujście – tor podejściowy. Głaz.
Poland. Zatoka Pomorska. Świnoujście – Approach Fairway. Rock.

Skreślić:
Delete:

+ (13)

53° 56,802' N 14° 16,334' E

(BHMW KH Nr 31. 2018.09.19)

2019/15/189 Niemcy. Zatoka Pomorska. Na NW od Świnoujście. Dno nieczyste.

Nanieść:



53° 57,12' N 14° 12,79' E

(NfS Nr 12. Hamburg 2019)

2019/49/543 Polska. Zatoka Pomorska. Na N od Międzywodzia. Wrak.
Poland. Zatoka Pomorska N off Międzywodzie. Wreck.

Skreślić:
Delete:



54° 00,767' N 14° 42,011' E

(UM Szczecin Nr 18. 2019.12.04)

2020/13/195 Polska. Zatoka Pomorska. Wielki Zalew. Wrak.
Poland. Zatoka Pomorska. Wielki Zalew. Wreck.

Nanieść:
Insert:

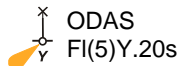


53° 44,032' N 14° 25,964' E

(UM Szczecin Nr 8. 2020.03.24)

2020/14-15/206 Niemcy. Zatoka Pomorska. Mały Zalew. Tyka.

Nanieść:

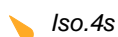


53° 48,00' N 14° 15,60' E

(NfS Nr 12. Hamburg 2020)

2020/16-17/218 Polska. Zatoka Pomorska. Zalew Szczeciński. Wielki Zalew. Pława.
Poland. Zatoka Pomorska. Zalew Szczeciński. Wielki Zalew. Buoy.

Dodać:
Add:



53° 46,347' N 14° 28,936' E

(UM Szczecin Nr 11. 7.04.2020)

2020/16-17/221 Polska. Zatoka Pomorska. Zalew Szczeciński. Wielki Zalew. Beczka cumownicza.
Poland. Zatoka Pomorska. Zalew Szczeciński. Wielki Zalew. Mooring buoy.

Nanieść:
Insert:



53° 46,60' N 14° 17,40' E

(UM Szczecin Nr 13. 9.04.2020)

2021/25/300 Polska. Zatoka Gdańska. Bałtyk południowo – wschodni. Bałtyk południowy. Strefy zabronione.
Poland. Zatoka Gdańska. South-Eastern Baltic. Southern Baltic. Prohibited areas.

Zmienić:
Amend:

No 13 na to S-13 54° 01,50' N 14° 29,21' E

(Dz.U. 2021, poz. 1030. z dn. 8.06.2021 - Rozporządzenie MON z dn. 21.05.2021)


2021/40/445 Polska. Bałtyk południowy. Zatoka Pomorska. Rostoka Odrzańska. Gazociąg. Dalby.
Poland. Southern Baltic. Zatoka Pomorska. Rostoka Odrzańska. Gas Pipeline. Dolphins.

Skreślić:
Delete:



53° 36,340' N 14° 34,330' E
53° 36,283' N 14° 35,760' E

Nanieść:
Insert:



53° 36,338' N 14° 34,363' E
53° 36,311' N 14° 35,044' E

(UM Szczecin nr 25. 15.09.2021)

2022/02-03/19 Polska. Bałtyk południowy. Zatoka Pomorska. Na N od Kikut. Głazy.
Poland. Southern Baltic. Zatoka Pomorska. N off Kikut. Stones.

Skreślić:
Delete:

+ (7)
PA

54° 00,507' N 14° 35,182' E

(BHMW. KH nr 46. 21.12.2021)