

**Wykaz informacyjny zawiera spis stałych wiadomości żeglarskich BHMW.**

The List of Amendments to Charts contains permanent NiMs only.

(dotyczy mapy nr 68 – wydanie 7.2017.IX / Chart No 68 Ed 7.2017.IX)

**2017/45/598 Szwecja. Na W od światła Höllviken. Farma wiatrowa. Turbina wiatrowa. Światło.**

Dodać:

**Fl.Y.3s6M**

55° 31,34' N 12° 47,31' E

(Mapa szwedzka nr 921)

**2017/45/599 Szwecja. Lundåkrabukten. Nazwa. Obszar ochrony zwierząt.**

Zmienić:

Skabbrevet

na

**Skabbarevet**

55° 50,25' N 12° 50,10' E

Nanieść:



55° 50,74' N 12° 51,32' E

55° 50,56' N 12° 49,26' E

55° 49,35' N 12° 49,20' E

Akwen jest obszarem ochrony zwierząt, na którym wprowadza się ograniczenie prędkości do 7 węzłów. Zabrania się uprawiania w nim łowiectwa, używania skuterów wodnych, startowania i lądowania statków powietrznych oraz wszelkich pojazdów, które mogłyby zakłócić środowisko naturalne. Między 1 października a 30 kwietnia zabrania się również uprawiania kitesurfingu i windsurfingu.

(UfS Nr 674/12515. Norrköping 2017)

**2017/47/629 Szwecja. Lundåkrabukten. Obszar ochrony zwierząt. Uwaga.**

Nanieść napis:

patrz uwaga

55° 50,20' N 12° 49,63' E

Wkleić:

Uwagę

55° 46,50' N 13° 00,00' E

**Obszar ochrony zwierząt**

Na powyższym akwencie obowiązuje prędkość do 7 węzłów.

Zabrania się uprawiania łowiectwa, używania skuterów wodnych, startowania i lądowania statków powietrznych oraz wszelkich pojazdów, które mogłyby zakłócić środowisko naturalne.

Między 1 października a 30 kwietnia zabrania się również kitesurfingu i windsurfingu.

**2017/51-52/687 Szwecja. Na W od Limhamn. Nabieżnik. Światła.**

Skreślić:



55° 35,15' N 12° 55,23' E

55° 35,14' N 12° 55,38' E

(UfS Nr 680/12665. Norrköping 2017)

**2018/02/29 Szwecja. Na W od Skanör. Rejon regat żeglarskich. Pławy.**

Nanieść:



55° 26,00' N 12° 47,70' E

55° 25,00' N 12° 47,10' E

55° 24,40' N 12° 47,40' E

55° 23,75' N 12° 48,50' E

oraz napis: **(MAJ – PAŹ)**

55° 24,60' N 12° 47,50' E

(UfS Nr 682/12560. Norrköping 2017)

**2018/04/65 Szwecja. Höllviken. Na N od Ljunghusen. Akwen zabroniony.**

Skreślić:



wokół pozycji

55° 24,91' N

12° 55,07' E

(UfS Nr 685/12753. Norrköping 2018)

**2018/06/108 Szwecja. Flintrännen. Na W od światła Flintrännen SW. Wrak.**

Zmienić:



na



55° 31,15' N

12° 44,24' E

(UfS Nr 688/12799. Norrköping 2018)

**2018/09/159 Dania. Køge Bugt. Głębokość. Dno nieczyste. Wrak.**

Nanieść:



55° 26,464' N

12° 20,431' E

Zmienić:



na



55° 28,489' N

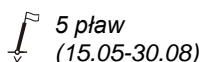
12° 24,297' E

(EfS Nr 7/119. København 2018)

(EfS Nr 7 – dodatek. København 2018)

**2018/23/323 Dania Dania. Na S od Sjælland. Køge Bugt. Pławy.**

Skreślić:



55° 36,69' N

12° 25,44' E

(EfS Nr 15/282. København 2018)

**2018/26/373 Dania. Na S od Amager. Głaz.**

Nanieść:

+ (14) Rep (2018)

55° 32,870' N

12° 36,401' E

(EfS Nr 23/480. København 2018)

(EfS Nr 23 – dodatek. København 2018)

**2018/28/404 Dania. Na SE od Amager. Dno nieczyste**

Nanieść:

# (14)

55° 34,430' N

12° 40,245' E

(EfS Nr 24/488. København 2018)

**2018/43-44/569 Szwecja. Na W od Malmö. Most Öresund. Wklejka.**

Plan A

Nanieść:

Wklejkę nr 52/2018

(BHMW. 2018.10.24)

**2018/51-52/663      Szwecja. Na W od światła Höllviken. Farma wiatrowa. Maszt. Przeszkoda.**

Zmienić:



Fl.Y.3s5M  
F.R

na



55° 29,992' N

12° 45,916' E

(UfS Nr 733/13592. Norrköping 2018)

**2019/08/127      Dania. Sjælland. Na S od światła Avedøreværket. Światło.**

Nanieść:



F.G.

55° 35,927' N

12° 29,169' E

(EfS Nr 7/102. København 2019)

**2019/29/347      Szwecja. Malmö – podejście. Przeszkoda.**

Nanieść:



Obstn

55° 41,629' N

12° 54,272' E

(UfS Nr 762/14157. Norrköping 2019)

**2020/5/86      Dania. Port København - podejście. Na NW od Middelgrund. Pława. Przyrząd pomiarowy.**

Nanieść:



Fl(5)Y.20s  
Survey gauge

55° 42,731' N

12° 38,577' E

(EfS Nr 4/041. København 2020)

**2020/9/147      Dania. Na SE od Amager. Pława. Przyrząd pomiarowy.**

Skreślić:



Fl(5)Y.20s  
Survey gauge

55° 33,040' N

12° 43,300' E

(EfS Nr 8/107. København 2020)

**2020/10/163      Szwecja. Na E od Ven. Rekomendowana trasa.**

Nanieść:



55° 49,82' N

12° 45,56' E

55° 51,00' N

12° 45,08' E\*

\*) – punkt przecięcia z ramką mapy

(UfS Nr 792/14682. Norrköping 2020)

**2020/23-24/339      Dania. Na E od Sjælland. Przyrząd pomiarowy. Pława.**

Nanieść:



Survey gauge

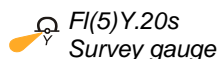
55° 19,192' N

12° 27,201' E

(EfS Nr 20/322. København 2020)

**2020/28/418 Dania. Port København - podejście. Na NW od Middelgrund. Pława. Przyrząd pomiarowy.**

Skreślić:

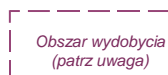


55° 42,731' N 12° 38,577' E

(Mapa duńska nr 131/2020)

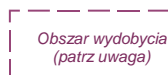
**2020/28/419 Dania. Na NE od portu København. Obszar wydobycia.**

Skreślić:



1) 55° 46,81' N 12° 37,82' E  
2) 55° 46,81' N 12° 39,98' E  
3) 55° 45,21' N 12° 38,63' E  
4) 55° 45,21' N 12° 37,82' E  
4) → 1)

Nanieść:



1) 55° 46,81' N 12° 38,17' E  
2) 55° 46,13' N 12° 39,40' E  
3) 55° 45,21' N 12° 38,62' E  
4) 55° 45,21' N 12° 38,18' E  
4) → 1)

(Mapa duńska nr 131/2020)

**2020/37/524 Dania. Na E od Sjælland. Wrak.**

Zmienić:



na

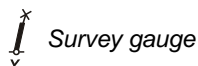


55° 24,311' N 12° 28,212' E

(Mapa duńska nr 132)

**2021/1-2/19 Dania. Na E od Sjælland. Przyrząd pomiarowy. Pława.**

Skreślić:



55° 19,192' N 12° 27,201' E

(EfS Nr 47/810. København 2020)

**2021/1-2/20 Szwecja. TSS Off Falsterborev. Pławy.**

Przesunąć:



z: 55° 18,603' N 12° 42,852' E  
na: 55° 18,561' N 12° 42,848' E



z: 55° 17,496' N 12° 42,333' E  
na: 55° 17,509' N 12° 42,285' E



z: 55° 15,419' N 12° 51,993' E  
na: 55° 15,450' N 12° 52,017' E

(UfS Nr 833/14567. Norrköping 2020)

**2021/05-06/61 Szwecja. Na W od Trelleborg. Pława.**

Nanieść:



*Fl(5)Y.20s*

55° 21,475' N 12° 59,519' E

(UfS Nr 841/15451. Norrköping 2021)

**2021/07-08/93 Dania. Søndre Flint. Wrak.**

Nanieść:



*Wk*

55° 35,73' N 12° 48,34' E

(EfS Nr 6/088. København 2021)

**2021/13-14/149 Dania. N SE od Saltholm. Søndre Flint. Pława.**

Nanieść:



55° 35,74' N 12° 48,35' E

(EfS Nr 10/159. København 2021)

**2021/13-14/150 Dania. Na NE od København. Rejon regat żeglarskich.**

Skreślić:



55° 44,70' N 12° 36,56' E

(EfS Nr 9/148. København 2021)

**2021/20/241 Szwecja. Skanör. Światło.**

Zmienić:

Skanör na Skanör  
★ LFI(2)RG.10s na ★ LFI(2)WRG.10s  
7m10/9M 7m10/9M

55° 25,02' N 12° 49,68' E

Nowe sektory:

Zielony (G): 030,0° – 063,0°  
Czerwony (R): 063,0° – 130,0°  
Zielony (G): 130,0° – 170,2°  
Biały (W): 170,2° – 173,2°  
Czerwony (R): 173,2° – 210,0°  
Zaciemniony: 210,0° – 030,0°

(UfS Nr 857/15739. Norrköping 2021)

**2021/26-27/311 Dania. Na S od Amager. Głębokość.**

Nanieść:

*1<sub>9</sub> Rep (2021)*

55° 32,613' N 12° 33,516' E

(EfS Nr 22/423. København 2021)

**2021/26-27/312 Dania. Na NE od København. Rejon regat żeglarskich.**

Nanieść:



o promieniu **420 m**

55° 44,175' N 12° 35,815' E

(EfS Nr 22/432. København 2021)

**2021/32-33/361 Szwecja. Na W od Trelleborg. Pława.**

Skreślić:



*Fl(5)Y.20s*

55° 21,475' N 12° 59,519' E

(UfS Nr 868/16054. Norrköping 2021)

**2021/32-33/369 Szwecja. Na SE od Barsebäckamn. Pława.**

Zmienić:



na



*Fl(2)R.6s*

55° 43,49' N 12° 57,10' E

(UfS Nr 868/16003. Norrköping 2021)

**2021/36/408 Szwecja. Na NW od Bjärred. Kabel podwodny.**

Skreślić:



55° 43,40' N 13° 00,24' E  
55° 42,97' N 12° 58,93' E  
55° 43,30' N 12° 56,95' E  
55° 43,32' N 12° 41,09' E  
55° 42,54' N 12° 38,30' E  
55° 41,79' N 12° 38,37' E  
55° 41,50' N 12° 37,52' E

(UfS Nr 873/16047. Norrköping 2021)

**2021/50/551 Szwecja. Bałtyk zachodni. Falsterborev. Rezerwat przyrody.**

Skreślić:



1) 55° 22,14' N 12° 49,91' E  
2) 55° 20,82' N 12° 49,69' E  
3) 55° 20,64' N 12° 47,84' E  
4) 55° 22,68' N 12° 47,70' E

Nanieść:



1) 55° 22,14' N 12° 49,91' E  
2) 55° 20,70' N 12° 49,64' E  
3) 55° 20,63' N 12° 47,80' E  
4) 55° 22,68' N 12° 47,70' E



1) 55° 21,38' N 12° 48,56' E  
2) 55° 21,47' N 12° 48,87' E  
3) 55° 21,63' N 12° 48,98' E  
4) 55° 21,62' N 12° 49,27' E



5) 55° 21,31' N    12° 49,59' E  
6) 55° 21,07' N    12° 48,92' E  
6) → 1)

1) 55° 22,05' N    12° 48,62' E  
2) 55° 22,06' N    12° 49,13' E  
3) 55° 21,85' N    12° 49,35' E  
4) 55° 21,84' N    12° 48,71' E  
4) → 1)

(UfS Nr 888/16283. Norrköping 2021)

**2022/02-03/21                      Dania. Sjælland. Światło.**

Zmienić:

★ Stevns                                      ★ Stevns  
LFI.25s64m26M                      na                      LFI.25s64m21M                      55° 17,44' N                      12° 27,23' E

(Mapa duńska nr 132)