

Wykaz informacyjny zawiera spis stałych wiadomości żeglarskich BHMW.

The List of Amendments to Charts contains permanent NiMs only.

(dotyczy mapy nr 39 – wydanie 4.2018.II / Chart No 39 Ed 4.2018.II)

2018/17-18/250 Polska. Zatoka Pomorska. Kamień Pomorski. Bosmanat Portu.
Poland. Zatoka Pomorska. Kamień Pomorski. Harbour-Master Office.

Plan **B**

Nanieść:

Insert:



53° 58,375' N 14° 45,991' E

(UM Szczecin Nr 6. 2018.04.04)

2019/49/543 Polska. Zatoka Pomorska. Na N od Międzywodzia. Wrak.
Poland. Zatoka Pomorska N off Międzywodzie. Wreck.

Skreślić:

Delete:



54° 00,767' N 14° 42,011' E

(UM Szczecin Nr 18. 2019.12.04)

2020/21/306 Polska. Zatoka Pomorska. Kamień Pomorski – port. Wklejka.
Poland. Zatoka Pomorska. Kamień Pomorski harbour. Inset.

plan **B**

Nanieść:

Insert:

Wklejkę nr **25**
Inset No. **25**

(BHMW. 19.05.2020)

2020/29-30/435 Polska. Zatoka Pomorska. Dziwnów – port. Przeszkoda.
Poland. Zatoka Pomorska. Dziwnów – harbour. Obstruction.

plan **A**

Skreślić:

Insert:



36 Obstn

54° 01,27' N 14° 43,72' E

(BHMW. KH nr 34. 8.07.2020)

2020/31-32/444 Polska. Zatoka Pomorska. Zalew Kamieński. Kamień Pomorski - podejście. Pławy.
Poland. Zatoka Pomorska. Zalew Kamieński. Kamień Pomorski - approach. Buoys.

Nanieść:

Insert:



ZK-2

53° 58,88' N 14° 45,58' E



ZK-4

53° 58,64' N 14° 46,06' E

plan **B**

Nanieść:

Insert:



ZK-4

53° 58,64' N 14° 46,06' E

(UM Szczecin nr 21. 28.07.2020)

2021/25/300 **Polska. Zatoka Gdańska. Bałtyk południowo – wschodni. Bałtyk południowy. Strefy zabronione.**
Poland. Zatoka Gdańska. South-Eastern Baltic. Southern Baltic. Prohibited areas.

Zmienić:
Amend:





No 12 *na* *S-12* 54° 02,50' N 14° 47,19' E
to

(Dz.U. 2021, poz. 1030. z dn. 8.06.2021 - Rozporządzenie MON z dn. 21.05.2021)

2021/32-33/355 **Polska. Bałtyk południowy. Dziwnów. Granice Portu Wojennego.**
Poland. Southern Baltic. Dziwnów. Limits of Naval Port.

Mapa i plan **A**

Nanieść:
Insert:

	1) 54° 01,171' N	14° 45,081' E
	2) 54° 01,251' N	14° 45,235' E
	54° 01,200' N	14° 45,170' E
	1) 54° 01,197' N	14° 46,110' E
	2) 54° 01,208' N	14° 46,167' E
	54° 01,120' N	14° 46,130' E

(Dziennik Ustaw RP. Poz. 1089. 24.06.2020)

2022/02-03/19 **Polska. Bałtyk południowy. Zatoka Pomorska. Na N od Kikut. Głazy.**
Poland. Southern Baltic. Zatoka Pomorska. N off Kikut. Stones.

Skreślić:
Delete:

+ *(7)* 54° 00,507' N 14° 35,182' E
PA

(BHMW. KH nr 46. 21.12.2021)