

Wykaz informacyjny zawiera spis stałych wiadomości żeglarskich BHMW.

The List of Amendments to Charts contains permanent NiMs only.

(dotyczy mapy nr 71 – wydanie 2.2017.XI / Chart No 71 Ed 2.2017.XI)

2018/05/80 Rosja. Na W od Baltiysk. Beczki cumownicze.

Skreślić:



54° 39,97' N 19° 45,25' E
54° 39,97' N 19° 45,45' E
54° 39,88' N 19° 45,46' E
54° 39,88' N 19° 45,27' E

Nanieść:



54° 39,78' N 19° 45,08' E

(IM Nr 3/193. St. Peterburg 2018)

2018/16/232 Polska. Zatoka Gdańska. Zalew Wiślany. Na N od Tolkmicka. Pława.

Poland. Zatoka Gdańska. Zalew Wiślany. N off Tolkmicko. Buoy.

Zmienić:

Amend:



LFI.10s
TOL

na
to



Iso.6s
TOL

54° 20,755' N 19° 29,791' E

(UM Gdynia. Nr 5. 2018.04.11)

2018/16/233 Polska. Zatoka Gdańska. Na NW od Mierzei Wiślanej. Wrak.

Poland. Zatoka Gdańska. NW off Mierzeja Wiślana. Wreck.

Nanieść:

Insert:



54° 26,63' N 19° 09,70' E

(UM Gdynia. Nr 076-03. 2018.04.16)

2018/17-18/247 Polska. Zatoka Gdańska. Na NW od Mierzei Wiślanej. Wrak.

Poland. Zatoka Gdańska. NW off Mierzeja Wiślana. Wreck.

Zmienić:

Amend:



na
to



54° 26,63' N 19° 09,70' E

(dZH PPH/505/18)

2019/06/94 Rosja. Zatoka Gdańska. Na N od Baltiysk. Przeszkoda.

Nanieść:



06 Obstn

54° 39,762' N 19° 53,100' E

(IM Nr 52/6767. St. Peterburg 2018)

2019/12-13/168 Rosja. Na W od Baltiysk. Przeszkoda.

Nanieść:




Obstn

54° 39,942' N 19° 45,280' E

(IM Nr 11/1260. St. Peterburg 2019)

2019/12-13/169 Rosja. Na SW od Baltijsk. Beczki cumownicze.

Nanieść:

 4 beczki cumownicze

54° 35,999' N

19° 46,163' E

(IM Nr 11/1259. St. Peterburg 2019)

2019/14/174 Polska. Zatoka Gdańska. Zalew Wiślany. Krynica Morska. Nabieżnik. Stawa.
Poland. Zatoka Gdańska. Zalew Wiślany. Krynica Morska. Leading Line. Beacon.

plan D

Skreślić:

Delete:

 Iso.R.4s3M

54° 22,693' N

19° 26,415' E

004°

(UM Gdynia Nr 4. 2019.03.22)

2019/24-25/301 Rosja. Na W od Baltijsk. Przeszkoda.

Nanieść:

 Obstn

54° 38,992' N

19° 48,520' E

(IM Nr 21/2563. St. Peterburg 2019)

2019/28/341 Rosja. Na S od Baltijsk. Akwen ćwiczeń artyleryjskich.

Zmienić:

BR-193

na

B-193

54° 35,145' N

19° 52,218' E

(IM Nr 22/2731. St. Peterburg 2019)

2019/38/430 Rosja. Zatoka Gdańska. Na N i SW od Baltijsk. Wysypiska.

Zmienić:

Nr 304

na

Nr 313

54° 41,40' N

19° 53,60' E

Nr 306

na

Nr 314

54° 34,90' N

19° 50,70' E

(IM Nr 37/4307. St. Peterburg 2019)

2020/5/69 Polska. Zatoka Gdańska. Zalew Wiślany. Krynica Morska – port rybacki. Światło. Nabieżnik. Spływanie.

Poland. Zatoka Gdańska. Zalew Wiślany. Krynica Morska. Fishing Harbour. Light. Leading Line. Shallow.

Skreślić:

Delete:

 Fl.R.4s3M

54° 22,60' N

19° 26,41' E

(UM Gdynia 2020.01.21)

2020/5/81 Rosja. Zatoka Gdańska. Na SW od Baltiysk. Wrak.

Nanieść:



54° 33,582' N 19° 35,780' E

(IM Nr 4/377. St. Peterburg 2020)

2020/8/130 Polska. Zatoka Gdańska. Na NW od Kątów Rybackich. Wrak.
Poland. Zatoka Gdańska. NW off Kąty Rybackie. Wreck.

Skreślić:

Delete:



54° 21,04' N 19° 10,35' E

(BHMW KH Nr 12. 2020.02.14)

2020/9/143 Polska. Zatoka Gdańska. Na E od Przekopu Wisły. Pozostałości wraku.
Poland. Zatoka Gdańska. E off Przekop Wisły. Remains of a wreck.

Skreślić:

Delete:



54° 20,765' N 19° 05,461' E

(BHMW KH Nr 11. 2020.02.12)

2020/12/178 Polska. Zatoka Gdańska. Zalew Wiślany. Na E od Kątów Rybackich. Akwen zabroniony.
Poland. Zatoka Gdańska. Zalew Wiślany. E off Kąty Rybackie. Area prohibited.

Nanieść:

Insert:



1) 54° 21,2' N 19° 18,5' E
2) 54° 20,4' N 19° 18,5' E
3) 54° 20,6' N 19° 19,6' E
4) 54° 21,2' N 19° 19,0' E
4) → 1)

(Zarządzenie porządkowe nr 2 Dyr. UM Gdynia. 2020.03.11)

2020/18/238 Polska. Zatoka Gdańska. Zalew Wiślany. Piaski. Nabieżnik. Światło.
Poland. Zatoka Gdańska. Zalew Wiślany. Piaski. Leading line. Light.

Skreślić:

Delete:



☆ Fl.R.5s 14m2M

54° 25,713' N 19° 35,798' E

Zmienić:

Amend:



☆ Fl.R.5s 6m2M

na
to



☆ Fl.R.5s 6m4M

54° 25,669' N 19° 35,908' E

Nanieść:

Insert:



☆ Fl.R.5s 9m4M

54° 25,689' N 19° 35,857' E

(UM Gdynia Nr 6. 27.04.2020)

2020/19/261 Polska. Zatoka Gdańska. Zalew Wiślany. Port Frombork. Światło kierunkowe.
Poland. Zatoka Gdańska. Zalew Wiślany. Frombork Harbour. Direction light.

Skreślić:
Delete:

 F.R.12m4M 54° 21,542' N 19° 40,681' E

Nanieść:
Insert:

 Dir WRG 54° 21,542' N 19° 40,681' E

(UM Gdynia Nr 8. 2020.04.29)

2020/19/263 Polska. Zatoka Gdańska. Zalew Wiślany. Krynica Morska. Port rybacki – podejście. Światło kierunkowe. Pławy.
Poland. Zatoka Gdańska. Zalew Wiślany. Krynica Morska. Port rybacki – approach. Direction light. Buoys.

Nanieść:
Insert:

 Dir WRG 54° 22,596' N 19° 26,404' E

358°

(UM Gdynia Nr 7. 2020.04.29)

2020/20/286 Polska. Zatoka Gdańska. Zalew Wiślany. Na E od Kąków Rybackich. Akwen zabroniony.
Poland. Zatoka Gdańska. Zalew Wiślany. E off Kąty Rybackie. Area prohibited.



Nanieść:
Insert:

 1) 54° 20,6' N 19° 19,6' E
2) 54° 19,5' N 19° 23,2' E
3) 54° 19,9' N 19° 24,1' E
4) 54° 20,7' N 19° 22,6' E
5) 54° 20,3' N 19° 20,9' E
6) 54° 20,8' N 19° 19,4' E
6) → 1)

(Zarządzenie porządkowe nr 4 Dyr. UM Gdynia. 8.05.2020)

2020/25/360 Polska. Zatoka Gdańska. Tor podejściowy do Portu Północnego. Pławy.
Poland. Zatoka Gdańska. Approach to Port Północny. Buoys.

Zmienić:
Amend:

 Fl. Y. 6s
ZN
AIS na  Fl. Y. 6s
ZN
AIS 54° 36,800' N 19° 06,100' E

(UM Gdynia nr 18. 9.06.2020)

2020/35-36/486 Polska. Zatoka Gdańska. Na W od Krynica Morska. Akwen zabroniony.
Poland. Zatoka Gdańska. W off Krynica Morska. Prohibited area.

Nanieść:
Insert:



- | | |
|-----------------|--------------|
| 1) 54° 21,85' N | 19° 18,15' E |
| 2) 54° 22,21' N | 19° 18,15' E |
| 3) 54° 22,20' N | 19° 18,86' E |
| 4) 54° 22,12' N | 19° 18,92' E |
| 5) 54° 22,25' N | 19° 19,78' E |
| 6) 54° 22,46' N | 19° 19,81' E |
| 7) 54° 22,45' N | 19° 20,44' E |
| 8) 54° 22,21' N | 19° 20,52' E |
| 8) → 1) | |

(Zarządzenie porządkowe nr 11 Dyr. UM Gdynia. 18.08.2020)

2020/39/535 Polska. Zatoka Gdańska. Na W od Krynica Morska. Akwen zabroniony.
Poland. Zatoka Gdańska. W off Krynica Morska. Prohibited area.

Zmienić:
Amend:



- | | | | | |
|-----------------|--------------|----|-----------------|--------------|
| 1) 54° 21,85' N | 19° 18,15' E | na | 1) 54° 21,85' N | 19° 18,15' E |
| 2) 54° 22,21' N | 19° 18,15' E | to | 2) 54° 22,21' N | 19° 18,15' E |
| 3) 54° 22,20' N | 19° 18,86' E | | 3) 54° 22,20' N | 19° 18,86' E |
| 4) 54° 22,12' N | 19° 18,92' E | | 4) 54° 22,12' N | 19° 18,92' E |
| 5) 54° 22,25' N | 19° 19,78' E | | 5) 54° 22,25' N | 19° 19,78' E |
| 6) 54° 22,46' N | 19° 19,81' E | | 6) 54° 22,44' N | 19° 19,81' E |
| 7) 54° 22,45' N | 19° 20,44' E | | 7) 54° 22,45' N | 19° 20,44' E |
| 8) 54° 22,21' N | 19° 20,52' E | | 8) 54° 22,21' N | 19° 20,52' E |
| 8) → 1) | | | 8) → 1) | |

(Zarządzenie porządkowe nr 11 Dyr. UM Gdynia. 18.08.2020)

2020/47-48/607 Rosja. Zatoka Gdańska. Na W od Baltiysk. Akweny zwiększonej uwagi.

Zmienić:

Nr 352

na

Nr 358

54° 43,30' N
54° 38,77' N

19° 39,00' E
19° 39,33' E

(IM Nr 47/4492. St. Peterburg 2020)

2021/05-06/49 Polska. Zatoka Gdańska. Na E od Helu. Wraki.
Poland. Zatoka Gdańska. E off Hel. Wrecks.

Nanieść:
Insert:

 87 Wk

54° 38,388' N 19° 09,993' E

 93 Wk

54° 42,155' N 19° 06,232' E

(BHMW. KH Nr 1/2021. 11.01.2021)

2021/24/276 Polska. Zatoka Gdańska. Strefy zabronione.
Poland. Zatoka Gdańska. Prohibited areas.

Wiadomość obowiązuje od 23 czerwca 2021 r.
Notice in force from 23 June 2021.

Skreślić:
Delete:



- | | |
|------------------|---------------|
| 1) 54° 23,910' N | 19° 14,060' E |
| 2) 54° 23,911' N | 18° 59,838' E |
| 3) 54° 26,130' N | 19° 01,500' E |

Nanieść:
Insert:



1) 54° 23,910' N 19° 14,060' E
2) 54° 26,130' N 19° 01,500' E



S-1c
Strefa okresowo zamykana
dla żeglugi i rybołówstwa
(Zone periodically closed to
navigation and fishing)

1) 54° 32,910' N 19° 06,640' E
2) 54° 39,000' N 19° 11,420' E
3) 54° 39,000' N 19° 15,610' E
4) 54° 33,910' N 19° 23,130' E
5) 54° 32,910' N 19° 23,140' E
5) → 1)



1) 54° 27,200' N 19° 38,850' E
2) 54° 26,540' N 19° 48,240' E
3) 54° 26,280' N 19° 47,870' E
4) 54° 26,910' N 19° 38,410' E
4) → 1)

(Dz.U. 2021, poz. 1030. z dn. 8.06.2021 - Rozporządzenie MON z dn. 21.05.2021)

2021/24/278 **Polska. Zatoka Gdańska. Wrak.**
Poland. Zatoka Gdańska. Wreck.

Nanieść:
Insert:



54° 29,435' N 19° 18,981' E

(BHMW. KH Nr 3. 17.05.2021)

2021/25/300 **Polska. Zatoka Gdańska. Bałtyk południowo – wschodni. Bałtyk południowy. Strefy zabronione.**
Poland. Zatoka Gdańska. South-Eastern Baltic. Southern Baltic. Prohibited areas.

Zmienić:
Amend:

No 1a na to S-1a 54° 26,66' N 19° 11,05' E

No 1b na to S-1b 54° 30,80' N 19° 14,41' E

(Dz.U. 2021, poz. 1030. z dn. 8.06.2021 - Rozporządzenie MON z dn. 21.05.2021)