

Wykaz informacyjny zawiera spis stałych wiadomości żeglarskich BHMW.

The List of Amendments to Charts contains permanent NiMs only.

(dotyczy mapy nr 67– wydanie 4.2018.IX / Chart No 67 Ed 4.2018.IX)

2018/51-52/646 Dania. Na S od Jungshoved. Bøgestrøm. Wrak.

Nanieść:



55° 04,167' N 12° 09,510' E

(EfS Nr 37/736. København 2018)

(EfS Nr 37/453 – dodatek. København 2018)

2018/51-52/661 Dania. Lindholm Dyb. Fejø. Askø. Stawy. Strefa kabla podwodnego. Nieużywany kabel podwodny.

Skreślić:



54° 55,93' N 11° 24,89' E

54° 53,59' N 11° 28,56' E



54° 56,00' N 11° 24,81' E

54° 53,60' N 11° 28,65' E



1) 54° 56,01' N 11° 25,04' E

2) 54° 53,88' N 11° 27,69' E

3) 54° 53,66' N 11° 28,60' E

1) 54° 55,84' N 11° 24,77' E

2) 54° 53,69' N 11° 27,47' E

3) 54° 53,45' N 11° 28,64' E

Nanieść:



1) 54° 55,934' N 11° 24,898' E

2) 54° 53,795' N 11° 27,588' E

3) 54° 53,560' N 11° 28,617' E

(EfS Nr 46/879. København 2018)

(EfS Nr 46/513. København 2018)

2018/51-52/662 Dania. Smålandsfarvand. Masnedsund. Akwen zabroniony.

Plan A

Nanieść:



1) 54° 59,762' N 11° 53,294' E

2) 54° 59,856' N 11° 53,401' E

oraz

3) 54° 59,705' N 11° 53,450' E

4) 54° 59,717' N 11° 53,474' E

5) 54° 59,695' N 11° 53,644' E

6) 54° 59,673' N 11° 53,814' E

Na pozycjach od 3) do 6) wystawiono pławy.

Akwen zabroniony dla nieupoważnionego ruchu statków.

(EfS Nr 35/693. København 2018)

2019/02/16 Dania. Na W od Falster. Na SW od światła Hestehoved. Hesnaes - podejście. Pławy.

Zmienić:



z: 54° 49,293' N 12° 08,216' E

na: 54° 49,320' N 12° 08,234' E



z: 54° 49,255' N 12° 08,281' E
 na: 54° 49,296' N 12° 08,271' E

(EfS Nr 49/950. København 2018)

2019/19/239 Dania. Na N od Falster. Storstrøm. Rejon zabroniony. Pławy.

Nanieść:



- 1) 54° 57,341' N 11° 51,420' E
- 2) 54° 57,517' N 11° 51,650' E
- 3) 54° 57,559' N 11° 51,934' E
- 4) 54° 57,505' N 11° 52,087' E
- 5) 54° 57,267' N 11° 52,162' E
- 6) 54° 57,226' N 11° 52,175' E

plan A

Nanieść:



- 1) 54° 57,341' N 11° 51,420' E
- 2) 54° 57,517' N 11° 51,650' E
- 3) 54° 57,559' N 11° 51,934' E
- 4) 54° 57,505' N 11° 52,087' E
- 5) 54° 57,300' N 11° 52,151' E*

*) – punkt przecięcia z ramką mapy



- 54° 57,517' N 11° 51,650' E
- 54° 57,559' N 11° 51,934' E
- 54° 57,505' N 11° 52,087' E

(EfS Nr 15-16/225. København 2019)

2019/19/240 Dania. Na SW od Sjælland. Na N od Masnedø. Pławy.

plan A

Nanieść:



54° 59,999' N 11° 52,493' E



54° 59,962' N 11° 52,461' E



54° 59,707' N 11° 52,325' E

(EfS Nr 15-16/229. København 2019)

2019/21/271 Dania. Na E od Falster. Hjelm Bugt. Głębokość.

Zmienić:

8₈ na 8₂ 54° 49,925' N 12° 13,468' E

(EfS Nr 18/277. København 2019)

2019/21/274 Dania. Na W od Bogø. Pława.

Zmienić:



na



54° 54,613' N 12° 00,811' E

(EfS Nr 18/238. København 2019)

2019/21/275 Dania. Na N od Masnedø. Pława.

plan A

Skreślić:



54° 59,927' N 11° 52,848' E

(EfS Nr 18/276. København 2019)

2019/31/370 Dania. Na N od Masnedø.

plan A

Nanieść:

★ Vordingborg Vesthavn
Dir Oc.WRG.5s19m6M

54° 59,930' N 11° 52,858' E

Sektory światel:

zielone (G) - 109,4° - 113,4°
białe (W) - 113,4° - 114,4°
czerwone (R) - 114,4° - 119,4°

(EfS Nr 26/438. København 2019)

2019/34/392 Dania. Na SW od Sjælland. Pozycja przejęcia pilota.

Przesunąć:



z 55° 00,5' N 11° 49,5' E
na 55° 01,5' N 11° 41,0' E

(EfS Nr 31/518. København 2019)

2019/40/451 Dania. Smålandsfarvand. Masnedsund. Akwen zabroniony.

plan A

Skreślić:



1) 54° 59,762' N 11° 53,294' E
2) 54° 59,856' N 11° 53,401' E

oraz

3) 54° 59,705' N 11° 53,450' E
4) 54° 59,717' N 11° 53,474' E
5) 54° 59,695' N 11° 53,644' E
6) 54° 59,673' N 11° 53,814' E

Na pozycjach od 3) do 6) zniesiono pławy.

(EfS Nr 37/602. København 2019)

5019/40/453 Dania. Na N od Lolland. Informacja dotycząca oznakowania sezonowego.

Poniższe pławy są zdejmowane na okres zimowy od 1 października do 30 kwietnia:



1) 54° 54,389' N 11° 35,724' E



1) 54° 53,780' N 11° 32,743' E
2) 54° 52,593' N 11° 32,288' E



1) 54° 53,270' N 11° 32,297' E
2) 54° 53,119' N 11° 32,199' E
3) 54° 52,862' N 11° 32,305' E
4) 54° 51,994' N 11° 30,888' E



1) 54° 53,219' N 11° 32,351' E
2) 54° 53,113' N 11° 32,287' E
3) 54° 52,882' N 11° 32,370' E
4) 54° 52,622' N 11° 32,350' E
5) 54° 52,027' N 11° 31,083' E
6) 54° 51,907' N 11° 30,889' E
7) 54° 51,822' N 11° 30,789' E

(EfS Nr 37/606. København 2019)

2019/48/531 Dania. Na N od Falster. Storstrøm. Rejon zamknięty.

Skreślić:



1) 54° 57,341' N 11° 51,420' E
2) 54° 57,517' N 11° 51,650' E
3) 54° 57,559' N 11° 51,934' E
4) 54° 57,505' N 11° 52,087' E
5) 54° 57,267' N 11° 52,162' E
6) 54° 57,226' N 11° 52,175' E

Nanieść:



1) 54° 57,341' N 11° 51,420' E
2) 54° 57,488' N 11° 51,566' E
3) 54° 57,584' N 11° 51,641' E
4) 54° 57,581' N 11° 51,759' E
5) 54° 57,577' N 11° 51,939' E
6) 54° 57,505' N 11° 52,087' E
7) 54° 57,267' N 11° 52,162' E
8) 54° 57,226' N 11° 52,175' E

(EfS Nr 45/732. København 2019)

2019/48/532 Dania. Na N od Falster. Storstrøm. Rejon zamknięty.

Nanieść:



- 1) 54° 57,606' N 11° 51,643' E
- 2) 54° 57,599' N 11° 51,941' E
- 3) 54° 57,952' N 11° 52,007' E
- 4) 54° 57,978' N 11° 51,729' E

Nanieść:

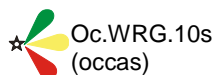


- 1) 54° 57,879' N 11° 51,288' E
- 2) 54° 57,873' N 11° 51,428' E
- 3) 54° 57,606' N 11° 51,515' E
- 4) 54° 57,672' N 11° 51,169' E

(EfS Nr 45/733. København 2019)

2019/48/534 Dania. Agersø Sund. Na SE od Stignæs. Światło.

Skreślić:



55° 11,98' N 11° 15,41' E

(EfS Nr 45/745. København 2019)

2020/1/6 Dania. Na N od Masnedø. Światło.

plan A

Zmienić:

★ Vordingborg Vesthavn DirOc.WRG.5s19m6M na ★ Vordingborg DirOc.WRG.5s19m6M 54° 59,93' N 11° 52,86' E

(EfS Nr 50/804. København 2019)

2020/11/175 Dania. Storstrøm - Masnesund. Wklejki.

Nanieść:

Wklejkę nr 18 54° 58' N 11° 52' E

plan A

Nanieść:

Wklejkę nr 19

(BHMW. 2020.03.10.13)

2020/21/308 Dania. Na W od Askø. Pławy.

Zmienić:



na



54° 53,237' N 11° 27,560' E



na



54° 53,257' N 11° 27,262' E

(EfS Nr 19/297. København 2020)

2020/26/380 Dania. Bogø. Nabieżnik. Światła.

Skreślić:

☆ 2F.G

54° 54,772' N 12° 03,082' E



54° 54,744' N 12° 03,085' E

(EfS Nr 22/384. København 2020)

2020/33-34/477 Dania. Smalandsfarvandet. Na SW od Vordingborg. Wklejka. Pława.

Nanieść:

Wklejkę nr 49

55° 00,0' N

11° 50,0' E

plan A.

Nanieść:



55° 00,058' N

11° 52,609' E

(BHMW. 30.07.2020)

2020/35-36/492 Dania. Na S od Møn. Głębokość.

Nanieść:

1_2 Rep (2020)

54° 51,933' N

12° 11,679' E

(EfS Nr 33/535. København 2020)

2020/35-36/501 Dania. Bogø. Stawy.

Skreślić:



F.R.

54° 55,899' N

11° 59,713' E



F.R&F(vert)

54° 55,905' N

11° 59,863' E

(EfS Nr 32/528. København 2020)

2020/35-36/502 Dania. Storstrøm. Światło.

Nanieść:



Oc.WRG.5s9m5M

54° 57,345' N

11° 51,317' E

Sektory świecenia:

Zielony 179° - 181°

biały 181° - 183°

czerwony 183° - 185°

plan A

Nanieść:



Oc.WRG.5s9m5M

54° 57,345' N

11° 51,317' E


Sektory świecenia:

Zielony 179° - 181°
biały 181° - 183°
czerwony 183° - 185°

(EfS Nr 33/553. København 2020)

2020/35-36/503 Dania. Smalandsfarvandet. Na NE od Lolland. Pławy.

Skreślić:

 (01.04.-15.11)

54° 52,60' N 11° 44,06' E
54° 52,78' N 11° 45,19' E

(Mapa duńska nr 160)

2020/35-36/504 Dania. Smalandsfarvandet. Na NW od Falster. Pława.

Skreślić:



54° 57,54' N 11° 41,07' E

(Mapa duńska nr 160)

2020/35-36/505 Dania. Karrabæksminde Bugt. Kamień.

Nanieść:

+

55° 10,274' N 11° 38,684' E

(EfS Nr 30/510. København 2020)

2020/35-36/506 Dania. Smalandsfarvandet. Na N od Vejrø. Wrak.

Nanieść:



55° 05,02' N 11° 22,60' E

(Mapa duńska nr 160)

2020/35-36/507 Dania. Ståldyb. Pława.

Skreślić:



54° 59,47' N 11° 20,44' E

(Mapa duńska nr 142)

2020/45-46/593 Dania. Femø Sund. Stawy.

Skreślić:



54° 57,315' N 11° 31,657' E
54° 54,729' N 11° 28,972' E



54° 57,339' N 11° 31,710' E
54° 54,699' N 11° 28,932' E

(EfS Nr 44/765. København 2020)

2021/1-2/16 Dania. Na N od Masnedø. Pława.

plan **A**

Skreślić:



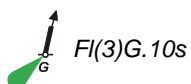
54° 59,999' N 11° 52,494' E

(EfS Nr 47/818. København 2020)

2021/1-2/17 Dania. Na N od Masnedø. Pława.

plan **A**

Przesunąć:



z: 55° 00,025' N 11° 52,410' E
na: 55° 00,011' N 11° 52,463' E

(EfS Nr 47/825. København 2020)

2021/13-14/148 Dania. Møn. Stawa.

Skreślić:



54° 59,925' N 12° 16,252' E

(EfS Nr 10/163. København 2021)