

**Wykaz informacyjny zawiera spis stałych wiadomości żeglarskich BHMW.**

The List of Amendments to Charts contains permanent NiMs only.

(dotyczy mapy nr 64 – wydanie 5.2017.VI / Chart No 64 Ed 5.2017.VI)

**2017/30/441 Dania. Østerrenden. Głębokość.**

Skreślić:  $16_7$  55° 19,6' N 11° 02,6' E  
Nanieść:  $17_3$  55° 19,54' N 11° 02,64' E

(EfS Nr 20/445. København 2017)

**2017/46/612 Dania. Na W od Halskov. Przeszkody.**

Nanieść:  **2 Obstns** 55° 20,72' N 11° 06,13' E

(EfS Nr 43/907. København 2017)

**2017/46/613 Dania. Na NE od Sprogø. Pława.**

Skreślić:  55° 21,91' N 11° 01,25' E

(EfS Nr 43/916. København 2017)

**2017/50/670 Dania. Na N od Fyns Hoved. Pława.**

Przesunąć:  **Fl.G.3s** na 55° 40,308' N 10° 37,829' E

(EfS Nr 49/1011. København 2017)

**2018/05/84 Dania. Agersø Sund. Na E od Agersø. Pława.**

Zmienić:  na  55° 13,326' N 11° 12,907' E

(EfS Nr 03/059. København 2018)

(EfS Nr 03/059. København 2018)

**2018/13-14/208 Dania. Na E od Fyn. Głębokości.**

Nanieść:  $10_4$  55° 16,19' N 10° 55,54' E  
Zmienić:  $12_4$  na  $10_8$  55° 16,69' N 10° 56,46' E

(EfS Nr 9/161. København 2018)

**2018/16/241 Dania. Na E od Fyn. Głębokości.**

Skreślić:	6 <sub>8</sub>	55° 15,91' N	10° 54,76' E
Nanieść:	6 <sub>1</sub>	55° 15,94' N	10° 54,68' E
		55° 16,78' N	10° 55,50' E

(EfS Nr 11/206. København 2018)  
(EfS Nr 11 – dodatek. København 2018)  
(NfS Nr 15. Hamburg 2018)

**2018/16/242 Dania. Na N od Skoven. Głębokość.**

Nanieść:		55° 32,78' N	10° 34,04' E
----------	---	--------------	--------------


(EfS Nr 11 – dodatek. København 2018)  
(NfS Nr 15. Hamburg 2018)

**2018/19/264 Dania. Na E od Fyn. Pława.**

Przesunąć:		z:	55° 16,78' N	10° 55,68' E
		na:	55° 16,84' N	10° 55,69' E

(EfS Nr 14/234. København 2018)

**2018/24/335 Dania. Na E od Fyn i Kalundborg Fjord. Pława. Przyrządy pomiarowe**

Skreślić:	⊙ Survey gauge on bottom	55° 21,61' N	11° 01,08' E
		55° 13,48' N	11° 07,77' E
		55° 13,49' N	11° 02,20' E
		55° 16,85' N	10° 56,65' E
		55° 21,84' N	10° 49,73' E
		55° 40,84' N	10° 58,85' E
		55° 40,89' N	11° 01,71' E
		55° 42,57' N	10° 54,86' E
		55° 42,57' N	10° 57,61' E
	 Survey gauge on bottom	55° 40,97' N	10° 56,03' E

(EfS Nr 19/377. København 2018)

**2018/24/338 Dania. Na N od Skoven. Głębokości.**

Nanieść:	10 <sub>4</sub>	55° 33,370' N	10° 33,560' E
	9 <sub>9</sub>	55° 32,335' N	10° 34,577' E

(EfS Nr 19/374. København 2018)

**2018/28/406 Dania. Na W od Hindsholm. Głaz.**

Nanieść:



(1<sub>8</sub>) Rep (2018)

55° 36,438' N

10° 35,215' E

(EfS Nr 26/536. København 2018)

(EfS Nr 26 – dodatek. København 2018)

**2018/34/477 Dania. Kerteminde Bugt. Na SE od Kerteminde. Pława.**

Przesunąć:



(01.04-15.11)

z: 55° 25,720' N

10° 42,550' E

na: 55° 25,965' N

10° 42,480' E

(EfS Nr 32/649. København 2018)

**2018/35/486 Dania. Kerteminde Bugt. Farma morska.**

Nanieść:



55° 25,660' N

10° 42,842' E

(EfS Nr 33/669. København 2018)

**2018/39/518 Dania. Na N od Hindsholm. Pławy. Przyrządy pomiarowe.**

Nanieść:



Survey gauge

55° 37,195' N

10° 35,327' E

55° 37,808' N

10° 35,923' E

(EfS Nr 36/723. København 2018)

**2018/41/538 Dania. Kerteminde Bugt. Farma morska.**

Dodać:

*Oznakowana pławami*

55° 25,660' N

10° 42,842' E

(EfS Nr 34/427 – dodatek. København 2018)

**2019/04/68 Dania. Na N od Sprogø. Głębokości.**

Zmienić:

7 na 6<sub>4</sub>

55° 21,628' N

11° 00,348' E

14<sub>6</sub> na 13<sub>4</sub>

55° 21,364' N

10° 59,119' E

12<sub>4</sub> na 10<sub>3</sub>

55° 20,974' N

10° 57,939' E

Nanieść:

12<sub>6</sub>

55° 21,567' N

10° 59,870' E

(EfS Nr 51/994. København 2018)

**2019/04/69 Dania. Na E od Romsø. Na N od Nyborg. Wraki.**

Nanieść:

 16 Wk

55° 30,512' N 10° 49,720' E

 17 Wk

55° 25,500' N 10° 49,256' E

(EfS Nr 2/017. København 2019)

**2019/06/95 Dania. Østerrenden. Głębokość.**

Nanieść:


17

55° 19,197' N 11° 02,539' E

(EfS Nr 3/36. København 2019)

**2019/06/97 Dania. Na S od Samsø. Farma wiatrowa.**

Przesunąć:

 FI(3)Y.10s  
7m5M

z: 55° 42,878' N 10° 35,002' E  
na: 55° 43,040' N 10° 35,002' E

(EfS Nr 3/39. København 2019)

**2019/24-25/302 Dania. Na N od Hindsholm. Pławy.**

Skreślić:

 BRB

55° 40,349' N 10° 37,757' E

Nanieść:

 BY

55° 40,430' N 10° 37,740' E

Przesunąć:

 FI.R.3s

z: 55° 40,031' N 10° 37,645' E  
na: 55° 40,110' N 10° 37,850' E

(EfS Nr 23/378. København 2019)

**2019/31/372 Dania. Na W od Asnæs. Głębokość.**

Nanieść:

 16

55° 39,778' N 10° 55,667' E

(EfS Nr 30/488. København 2019)

**2019/46/503 Dania. Na NW od Røsnæs. Pława. AIS.**

Skreślić:

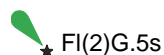


55° 47,90' N 10° 50,24' E

(Mapa duńska 141)

**2019/46/504 Dania. Odense Fjord. Światło.**

Skreślić:

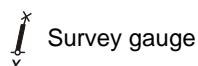


55° 31,00' N 10° 33,70' E

(Mapa duńska nr 114)

**2020/5/87 Dania. Na N od Hindsholm. Pławy. Przyrządy pomiarowe.**

Skreślić:

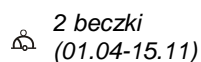


55° 37,195' N 10° 35,327' E  
55° 37,808' N 10° 35,923' E

(EfS Nr 3/034. København 2020)

**2020/26/383 Dania. Agersø Sund. Beczki.**

Skreślić:



55° 14,29' N 11° 11,32' E

(Mapa duńska nr 160/2019)

**2020/26/384 Dania. Østerrenden. AIS.**

plan **B** (383/20).

Nanieść:

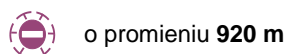


55° 20,457' N 11° 01,686' E  
55° 20,571' N 11° 02,572' E

(EfS Nr 25/420. København 2020)

**2020/31-32/464 Dania. Sejerø Bugt. Na NE od Lille Vrøj. Akwen zamknięty.**

Nanieść:

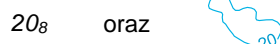


55° 46,40' N 11° 10,67' E

(Mapa duńska nr 141)

**2020/35-36/509 Dania. Vesterrenden. Głębokości.**

Skreślić:



55° 23,34' N 10° 47,92' E

	18 <sub>8</sub>			55° 18,54' N	10° 55,45' E
Zmienić:	 Wk	na	 Wk	55° 22,03' N	10° 59,90' E
	 Wk	na	 Wk	55° 16,91' N	10° 52,42' E
	 Wk	na	 Wk	55° 16,59' N	10° 53,08' E
	 Wk	na	 Wk	55° 16,16' N	11° 01,05' E
Nanieść:	12 <sub>3</sub>			55° 18,67' N	10° 55,48' E
				55° 22,50' N	10° 52,69' E

(Mapa duńska nr 141)

**2020/35-36/510 Dania. Kerteminde Bugt. Na E od Kerteminde. Przyrządy pomiarowe.**

Skreślić:	⊙ Survey gauges on bottom	55° 27,20' N	10° 40,46' E
		55° 27,20' N	10° 41,27' E
	⊙ Survey gauges on bottom	55° 27,20' N	10° 42,34' E

(Mapa duńska nr 141)

**2020/37/521 Dania. Reersø. Światło.**

Skreślić:	 F.R	55° 31,04' N	11° 07,26' E

(Mapa duńska nr 141)

**2020/45-46/597 Dania. Na E od Sprogø. Prześwit pionowy mostu.**

Prześwit pionowy mostu pomiędzy pozycjami 1) i 2) oraz 3) i 4) wynosi 64 m.	1) 55° 20,432' N	11° 01,491' E
	2) 55° 20,457' N	11° 01,686' E
	3) 55° 20,571' N	11° 02,572' E
	4) 55° 20,596' N	11° 02,768' E

plan **B**

Prześwit pionowy mostu pomiędzy pozycjami 1) i 2) oraz 3) i 4) wynosi 64 m.	1) 55° 20,432' N	11° 01,491' E
	2) 55° 20,457' N	11° 01,686' E
	3) 55° 20,571' N	11° 02,572' E
	4) 55° 20,596' N	11° 02,768' E

(EfS Nr 21/343. København 2020)

**2020/47-48/611 Dania. Na E od Hindsholm. Wrak.**

Nanieść:		55° 34,6' N	10° 40,1' E
----------	---	-------------	-------------

(EfS Nr 46/808. København 2020)

**2021/07-08/92 Dania. Na W od Sjælland. Pława**

Zmienić:



na



55° 15,101' N 11° 12,332' E

(EfS Nr 5/072. København 2021)

**2021/17-18/197 Dania. Vestbroen. Most Zachodni. Most Wschodni. Sygnał mgłowy.**

plan **A**

Skreślić:



55° 18,586' N 10° 53,951' E

55° 18,502' N 10° 53,560' E

plan **B**

Skreślić:



55° 20,422' N 11° 01,392' E

55° 20,612' N 11° 02,889' E

(EfS Nr 14/244, 245. København 2021)