

Wykaz informacyjny zawiera spis stałych wiadomości żeglarskich BHMW.

The List of Amendments to Charts contains permanent NiMs only.

(dotyczy mapy nr 64 – wydanie 5.2017.VI / Chart No 64 Ed 5.2017.VI)

2017/30/441 Dania. Østerrenden. Głębokość.

Skreślić: 16_7 55° 19,6' N 11° 02,6' E
Nanieść: 17_3 55° 19,54' N 11° 02,64' E

(EfS Nr 20/445. København 2017)

2017/46/612 Dania. Na W od Halskov. Przeszkody.

Nanieść:  **2 Obstns** 55° 20,72' N 11° 06,13' E

(EfS Nr 43/907. København 2017)

2017/46/613 Dania. Na NE od Sprogø. Pława.

Skreślić:  55° 21,91' N 11° 01,25' E

(EfS Nr 43/916. København 2017)

2017/50/670 Dania. Na N od Fyns Hoved. Pława.

Przesunąć:  **Fl.G.3s** na 55° 40,308' N 10° 37,829' E

(EfS Nr 49/1011. København 2017)

2018/05/84 Dania. Agersø Sund. Na E od Agersø. Pława.

Zmienić:  na  55° 13,326' N 11° 12,907' E

(EfS Nr 03/059. København 2018)

(EfS Nr 03/059. København 2018)

2018/13-14/208 Dania. Na E od Fyn. Głębokości.

Nanieść: 10_4 55° 16,19' N 10° 55,54' E
Zmienić: 12_4 na 10_8 55° 16,69' N 10° 56,46' E

(EfS Nr 9/161. København 2018)

2018/16/241 Dania. Na E od Fyn. Głębokości.

Skreślić:	6 ₈	55° 15,91' N	10° 54,76' E
Nanieść:	6 ₁	55° 15,94' N	10° 54,68' E
		55° 16,78' N	10° 55,50' E

(EfS Nr 11/206. København 2018)
(EfS Nr 11 – dodatek. København 2018)
(NfS Nr 15. Hamburg 2018)

2018/16/242 Dania. Na N od Skoven. Głębokość.

Nanieść:		55° 32,78' N	10° 34,04' E
----------	---	--------------	--------------


(EfS Nr 11 – dodatek. København 2018)
(NfS Nr 15. Hamburg 2018)

2018/19/264 Dania. Na E od Fyn. Pława.

Przesunąć:		z:	55° 16,78' N	10° 55,68' E
		na:	55° 16,84' N	10° 55,69' E

(EfS Nr 14/234. København 2018)

2018/24/335 Dania. Na E od Fyn i Kalundborg Fjord. Pława. Przyrządy pomiarowe

Skreślić:	⊙ Survey gauge on bottom	55° 21,61' N	11° 01,08' E
		55° 13,48' N	11° 07,77' E
		55° 13,49' N	11° 02,20' E
		55° 16,85' N	10° 56,65' E
		55° 21,84' N	10° 49,73' E
		55° 40,84' N	10° 58,85' E
		55° 40,89' N	11° 01,71' E
		55° 42,57' N	10° 54,86' E
		55° 42,57' N	10° 57,61' E
	 Survey gauge on bottom	55° 40,97' N	10° 56,03' E

(EfS Nr 19/377. København 2018)

2018/24/338 Dania. Na N od Skoven. Głębokości.

Nanieść:	10 ₄	55° 33,370' N	10° 33,560' E
	9 ₉	55° 32,335' N	10° 34,577' E

(EfS Nr 19/374. København 2018)

2018/28/406 Dania. Na W od Hindsholm. Głaz.

Nanieść:

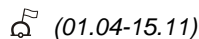


55° 36,438' N 10° 35,215' E

(EfS Nr 26/536. København 2018)
(EfS Nr 26 – dodatek. København 2018)

2018/34/477 Dania. Kerteminde Bugt. Na SE od Kerteminde. Pława.

Przesunąć:



z: 55° 25,720' N 10° 42,550' E
na: 55° 25,965' N 10° 42,480' E

(EfS Nr 32/649. København 2018)

2018/35/486 Dania. Kerteminde Bugt. Farma morska.

Nanieść:

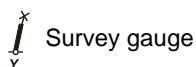


55° 25,660' N 10° 42,842' E

(EfS Nr 33/669. København 2018)

2018/39/518 Dania. Na N od Hindsholm. Pławy. Przyrządy pomiarowe.

Nanieść:



55° 37,195' N 10° 35,327' E
55° 37,808' N 10° 35,923' E

(EfS Nr 36/723. København 2018)

2018/41/538 Dania. Kerteminde Bugt. Farma morska.

Dodać:

Oznakowana pławami

55° 25,660' N 10° 42,842' E

(EfS Nr 34/427 – dodatek. København 2018)

2019/04/68 Dania. Na N od Sprogø. Głębokości.

Zmienić:

7	na	6 ₄	55° 21,628' N	11° 00,348' E
14 ₆	na	13 ₄	55° 21,364' N	10° 59,119' E
12 ₄	na	10 ₃	55° 20,974' N	10° 57,939' E

Nanieść:

12₆ 55° 21,567' N 10° 59,870' E

(EfS Nr 51/994. København 2018)

2019/04/69 Dania. Na E od Romsø. Na N od Nyborg. Wraki.

Nanieść:

 16 Wk

55° 30,512' N 10° 49,720' E

 17 Wk

55° 25,500' N 10° 49,256' E

(EfS Nr 2/017. København 2019)

2019/06/95 Dania. Østerrenden. Głębokość.

Nanieść:


17

55° 19,197' N 11° 02,539' E

(EfS Nr 3/36. København 2019)

2019/06/97 Dania. Na S od Samsø. Farma wiatrowa.

Przesunąć:

 FI(3)Y.10s
7m5M

z: 55° 42,878' N 10° 35,002' E
na: 55° 43,040' N 10° 35,002' E

(EfS Nr 3/39. København 2019)

2019/24-25/302 Dania. Na N od Hindsholm. Pławy.

Skreślić:

 BRB

55° 40,349' N 10° 37,757' E

Nanieść:

 BY

55° 40,430' N 10° 37,740' E

Przesunąć:

 R FI.R.3s

z: 55° 40,031' N 10° 37,645' E
na: 55° 40,110' N 10° 37,850' E

(EfS Nr 23/378. København 2019)

2019/31/372 Dania. Na W od Asnæs. Głębokość.

Nanieść:

 16

55° 39,778' N 10° 55,667' E

(EfS Nr 30/488. København 2019)

2019/46/503 Dania. Na NW od Røsnæs. Pława. AIS.

Skreślić:

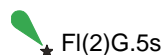


55° 47,90' N 10° 50,24' E

(Mapa duńska 141)

2019/46/504 Dania. Odense Fjord. Światło.

Skreślić:

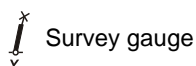


55° 31,00' N 10° 33,70' E

(Mapa duńska nr 114)

2020/5/87 Dania. Na N od Hindsholm. Pławy. Przyrządy pomiarowe.

Skreślić:

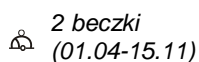


55° 37,195' N 10° 35,327' E
55° 37,808' N 10° 35,923' E

(EfS Nr 3/034. København 2020)

2020/26/383 Dania. Agersø Sund. Beczki.

Skreślić:



55° 14,29' N 11° 11,32' E

(Mapa duńska nr 160/2019)

2020/26/384 Dania. Østerrenden. AIS.

plan **B** (383/20).

Nanieść:

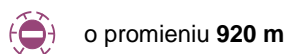


55° 20,457' N 11° 01,686' E
55° 20,571' N 11° 02,572' E

(EfS Nr 25/420. København 2020)

2020/31-32/464 Dania. Sejerø Bugt. Na NE od Lille Vrøj. Akwen zamknięty.

Nanieść:

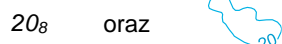


55° 46,40' N 11° 10,67' E

(Mapa duńska nr 141)

2020/35-36/509 Dania. Vesterrenden. Głębokości.

Skreślić:



55° 23,34' N 10° 47,92' E

	18 ₈		55° 18,54' N	10° 55,45' E
Zmienić:	 Wk	na	 Wk	55° 22,03' N 10° 59,90' E
	 Wk	na	 Wk	55° 16,91' N 10° 52,42' E
	 Wk	na	 Wk	55° 16,59' N 10° 53,08' E
	 Wk	na	 Wk	55° 16,16' N 11° 01,05' E
Nanieść:	12 ₃		55° 18,67' N	10° 55,48' E
			55° 22,50' N	10° 52,69' E

(Mapa duńska nr 141)

2020/35-36/510 Dania. Kerteminde Bugt. Na E od Kerteminde. Przyrządy pomiarowe.

Skreślić:	⊙ Survey gauges on bottom	55° 27,20' N	10° 40,46' E
		55° 27,20' N	10° 41,27' E
	⊙ Survey gauges on bottom	55° 27,20' N	10° 42,34' E

(Mapa duńska nr 141)

2020/37/521 Dania. Reersø. Światło.

Skreślić:	 F.R	55° 31,04' N	11° 07,26' E
-----------	---	--------------	--------------

(Mapa duńska nr 141)

2020/45-46/597 Dania. Na E od Sprogø. Prześwit pionowy mostu.

Prześwit pionowy mostu pomiędzy pozycjami 1) i 2) oraz 3) i 4) wynosi 64 m.	1) 55° 20,432' N	11° 01,491' E
	2) 55° 20,457' N	11° 01,686' E
	3) 55° 20,571' N	11° 02,572' E
	4) 55° 20,596' N	11° 02,768' E

plan **B**

Prześwit pionowy mostu pomiędzy pozycjami 1) i 2) oraz 3) i 4) wynosi 64 m.	1) 55° 20,432' N	11° 01,491' E
	2) 55° 20,457' N	11° 01,686' E
	3) 55° 20,571' N	11° 02,572' E
	4) 55° 20,596' N	11° 02,768' E

(EfS Nr 21/343. København 2020)

2020/47-48/611 Dania. Na E od Hindsholm. Wrak.

Nanieść:		55° 34,6' N	10° 40,1' E
----------	---	-------------	-------------

(EfS Nr 46/808. København 2020)

2021/07-08/92 Dania. Na W od Sjælland. Pława

Zmienić:



na



55° 15,101' N 11° 12,332' E

(EfS Nr 5/072. København 2021)