

**Wykaz informacyjny zawiera spis stałych wiadomości żeglarskich BHMW.**

The List of Amendments to Charts contains permanent NiMs only.

(dotyczy mapy nr 65 – wydanie 3.2018.IV / Chart No 65 Ed 3.2018.IV)

**2018/28/401 Dania. Na N od Middelfart. Głaz.**

Plan A

Nanieść:



Rep (2018)

55° 31,300' N

9° 45,683' E

(EfS Nr 24/507. København 2018)

(EfS Nr 24 – dodatek. København 2018)

**2018/28/402 Dania. Vejle Fjord. Na NW od Trelde Næs. Pława. Przyrząd pomiarowy.**

Skreślić:



Survey gauge

55° 38,563' N

9° 48,263' E

(EfS Nr 16/316. København 2018)

**2018/28/403 Dania. Na E od Vejle. Vejle Fjord. Farma morska.**

Nanieść:



Buoyed

55° 42,348' N

9° 39,493' E

(EfS Nr 20/402. København 2018)

**2018/28/405 Dania. Na N od Skoven. Głębokości.**

Nanieść:

10<sub>4</sub>

55° 33,370' N

10° 33,560' E

9<sub>9</sub>

55° 32,335' N

10° 34,577' E

(EfS Nr 19/374. København 2018)

**2018/28/406 Dania. Na W od Hindsholm. Głaz.**

Nanieść:



(1<sub>8</sub>) Rep (2018)

55° 36,438' N

10° 35,215' E

(EfS Nr 26/536. København 2018)

(EfS Nr 26 – dodatek. København 2018)

**2018/35/487 Dania. Na SE od Gylling Næs. Wrak.**

Nanieść:



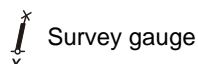
55° 50,329' N

10° 12,997' E

(EfS Nr 32/656. København 2018)

**2018/39/518 Dania. Na N od Hindsholm. Pławy. Przyrządy pomiarowe.**

Nanieść:



Survey gauge

55° 37,195' N

10° 35,327' E

55° 37,808' N

10° 35,923' E

(EfS Nr 36/723. København 2018)

**2018/50/637 Dania. Tragten. Na E od Fredericia. Pławy.**

Skreślić:



55° 34,66' N

9° 47,12' E

55° 34,43' N

9° 46,83' E

55° 34,42' N

9° 46,72' E

(EfS Nr 48/940. København 2018)

**2018/50/638 Dania. Na S od Fænø. Przyrządy pomiarowe.**

Nanieść:



Survey gauge

55° 28,133' N

9° 41,164' E



FI(5)Y.20s

Survey gauge

55° 28,188' N

9° 41,202' E

(EfS Nr 47/907. København 2018)

(EfS Nr 46/517 – dodatek. København 2018)

**2019/06/97 Dania. Na S od Samsø. Farma wiatrowa.**

Przesunąć:



FI(3)Y.10s  
7m5M

z: 55° 42,878' N

10° 35,002' E

na: 55° **43,040'** N

10° 35,002' E

(EfS Nr 3/39. København 2019)

**2019/08/125 Dania. Na NW od Middelfart. Pławy.**

Plan A

Zmienić:



na



55° 31,030' N

9° 42,040' E

55° 31,010' N

9° 42,124' E

(EfS Nr 5/67. København 2019)

**2019/21/273 Dania. Na S od Fænø. Przyrządy pomiarowe. Pława.**

Skreślić:



Survey gauge

55° 28,133' N

9° 41,164' E



FI(5)Y.20s

Survey gauge

55° 28,188' N

9° 41,202' E

(EfS Nr 18/270. København 2019)

**2019/24-25/302 Dania. Na N od Hindsholm. Pławy.**

Skreślić:



55° 40,349'N 10°37,757'E

Nanieść:



55° 40,430'N 10°37,740'E

Przesunąć:



z: 55° 40,031'N 10°37,645'E  
na: 55° 40,110'N 10°37,850'E

(EfS Nr 23/378. København 2019)

**2019/46/501 Dania. Na W od Æbelø. Kabel.**

Nanieść:



55° 42,083' N 10° 00,317' E  
55° 33,600' N 10° 04,150' E

(EfS Nr 43/709. København 2019)

**2020/3/43 Dania. Na SE od Drejens Odde. Pławy.**

plan A

Zmienić:



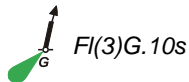
na



55° 29,781' N 9° 35,341' E



na



55° 29,693' N 9° 35,124' E

(EfS Nr 02/023. København 2020)

**2020/5/87 Dania. Na N od Hindsholm. Pławy. Przyrządy pomiarowe.**

Skreślić:



Survey gauge

55° 37,195' N 10° 35,327' E  
55° 37,808' N 10° 35,923' E

(EfS Nr 3/034. København 2020)

**2020/9/148 Dania. As Vig. Farma morska.**

Skreślić:



Oznakowana

55° 45,823' N 10° 02,718' E

(EfS Nr 8/116. København 2020)

**2020/23-24/343 Dania. Na ES od Gylling Næs. Wrak.**

Zmienić:



na

17 Rep(2018)

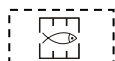
55° 50,33' N

10° 13,00' E

(Mapa duńska nr 112)

**2020/31-32/466 Dania. Na E od Endelave. Farma. Pławy.**

Skreślić:



Fl.Y.3s

- 1) 55° 42,724' N 10° 15,790' E
- 2) 55° 42,724' N 10° 16,400' E
- 3) 55° 42,522' N 10° 16,400' E
- 4) 55° 42,522' N 10° 15,790' E
- 4) → 1)

55° 42,724' N 10° 15,790' E  
55° 42,724' N 10° 16,400' E  
55° 42,522' N 10° 16,400' E  
55° 42,522' N 10° 15,790' E

(EfS Nr 28/466. København 2020)

**2020/38/531 Dania. Vejle Fjord. Beczki cumownicze.**

Nanieść:



55° 41,535' N

9° 39,167' E

55° 41,587' N

9° 39,011' E

(EfS Nr 37/627. København 2020)

**2020/43-44/587 Dania. Vejle Fjord. Farma morska.**

Nanieść:



Oznakowana

55° 41,15' N

9° 43,67' E

(EfS Nr 42/741. København 2020)

**2021/1-2/15 Dania. Na S od Fænø. Gazociąg.**

Nanieść:

Gaz (patrz uwaga)



55° 28,124' N

9° 40,587' E

55° 28,365' N

9° 42,495' E

55° 29,020' N

9° 44,028' E

(EfS Nr 49/860. København 2020)