

Wykaz informacyjny zawiera spis stałych wiadomości żeglarskich BHMW.

The List of Amendments to Charts contains permanent NiMs only.

(dotyczy mapy nr 53 – wydanie 4.2021.V / Chart No 53 Ed 4.2021.V)

2021/30-31/336

Polska. Bałtyk południowo- wschodni. Port Łeba. Światło
Poland. South-eastern Baltic. Łeba harbour. Light.

Plan A

Zmienić:

Amend:

Iso.G.4s105M na Iso.G.4s**10m**5M 54° 46,205' N 17° 33,047' E
to

(BHMW. 30.07.2021)

2021/41/453

Polska. Bałtyk południowy. Port Łeba. Światło.
Poland. Southern Baltic. Łeba – port. Light.

Zmienić:

Amend:



Sektory światła/*sectors of light:*

Fl.G.3s:	200° – 201°				
F.G:	201° – 204°				
Al.WG:	204° – 205°				
F.W:	205° – 207°	na	F.G: 200° – 205°		
Al.WR:	207° – 208°	to	F.W: 205° – 207°	54° 46,137' N	17° 33,019' E
F.R:	208° – 211°		F.R: 207° – 212°		
Fl.R.3s:	211° – 212°				

plan **A**

Zmienić:

Amend:

 Dir WRG.7m8-6M na  Dir WRG.7m**6-4**M 54° 46,137' N 17° 33,019' E
to

Sektory światła/*sectors of light:*

zielony (G): 200° – 205°
biały (W): 205° – 207°
czerwony (R): 207° – 212°



(UM Gdynia nr 11/2021. 13.10.2021)

2021/42/467

Polska. Bałtyk południowy. Port Łeba. Światło.
Poland. Southern Baltic. Łeba – port. Light.

Zmienić:

Amend:

 Dir WRG.7m8-6M na  Dir WRG.7m**6-4**M 54° 46,137' N 17° 33,019' E
to

(UM Gdynia nr 11. 13.10.2021)

2021/44/492

Polska. Bałtyk południowo-wschodni. Łeba - podejście. Głębokość.
Poland. South-eastern Baltic. Łeba - approach. Depth.

plan **A**

Nanieść:

Insert:



54° 46,235' N 17° 32,967' E

(BHMW. KB nr 45. 15.10.2021)

2021/47-48/526
supplement

Polska. Bałtyk południowy. Port Łeba. Światło.
Poland. Southern Baltic. Łeba – port. Light.

plan A

Zmienić:
Amend:



Dir WRG.7m6-4M

na
to



Dir **F**.WRG.7m6-4M

54° 46,137' N

17° 33,019' E

(UM Gdynia nr 11/2021. 13.10.2021)