

Wykaz informacyjny zawiera spis stałych wiadomości żeglarskich BHMW.

The List of Amendments to Charts contains permanent NiMs only.

(dotyczy mapy nr 69 – wydanie 6.2017.IX / Chart No 69 Ed 6.2017.IX)

2017/45/599 Szwecja. Lundåkrabukten. Nazwa. Obszar ochrony zwierząt.

Zmienić: Skabbrevet na **Skabbarevet** 55° 50,25' N 12° 50,10' E

Nanieść:  55° 50,74' N 12° 51,32' E
55° 50,56' N 12° 49,26' E
55° 49,35' N 12° 49,20' E

Akwen jest obszarem ochrony zwierząt, na którym wprowadza się ograniczenie prędkości do 7 węzłów. Zabrania się uprawiania w nim łowiectwa, używania skuterów wodnych, startowania i lądowania statków powietrznych oraz wszelkich pojazdów, które mogłyby zakłócić środowisko naturalne. Między 1 października a 30 kwietnia zabrania się również uprawiania kitesurfingu i windsurfingu.

(UfS Nr 674/12515. Norrköping 20)

2017/45/601 Szwecja. Skälderviken. Na NW od Skälderviken. Głębokości. Głaz.

Skreślić: 7₅ 56° 17,14' N 12° 48,27' E
5₇ 56° 16,94' N 12° 48,99' E
5₇ 56° 16,65' N 12° 49,56' E

Nanieść: 4₂ 56° 17,172' N 12° 48,336' E
4₅ 56° 17,006' N 12° 48,901' E
4₂ 56° 16,632' N 12° 49,441' E
⚡ 56° 17,212' N 12° 48,484' E

(UfS Nr 669/12463. Norrköping 2017)

2017/47/629 Szwecja. Lundåkrabukten. Obszar ochrony zwierząt. Uwaga.

Nanieść napis: patrz uwaga 55° 50,20' N 12° 49,63' E
Wkleić: Uwagę 55° 51,00' N 13° 00,00' E

Obszar ochrony zwierząt

Na powyższym akwenu obowiązuje prędkość do 7 węzłów. Zabrania się uprawiania łowiectwa, używania skuterów wodnych, startowania i lądowania statków powietrznych oraz wszelkich pojazdów, które mogłyby zakłócić środowisko naturalne. Między 1 października a 30 kwietnia zabrania się również kitesurfingu i windsurfingu.

(UfS Nr 674/12515. Norrköping 2017)

2017/47/630 Szwecja. Dania. Helsingborg – Helsingør. Kabel energetyczny.

Nanieść:



56° 03,29' N 12° 35,11' E
56° 05,11' N 12° 39,21' E

(UfS Nr 676/12489. Norrköping 2017)

2018/12/190 Szwecja. Landskrona – port. Kabel podwodny.

Plan D

Skreślić:



1) 55° 51,97' N 12° 49,44' E
2) 55° 51,95' N 12° 49,27' E

(UfS Nr 693/12865. Norrköping 2018)

2018/12/191 Szwecja. Landskrona – podejście. Wirtualny AIS

Plan D

Nanieść:



55° 52,338' N 12° 47,838' E

(UfS Nr 693/12899. Norrköping 2018)

2018/12/192 Szwecja. Na NW od Landskrona. Staffans Bank. Pława. AIS.

Zmienić:



na



55° 53,06' N 12° 45,54' E

(UfS Nr 692/12857. Norrköping 2018)

2018/17-18/255 Szwecja. Wody wokół Kullen. Pławy.

Skreślić:

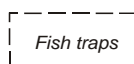


56° 17,07' N 12° 27,36' E
56° 16,22' N 12° 29,12' E
56° 15,63' N 12° 28,15' E
56° 18,36' N 12° 37,59' E
56° 16,04' N 12° 40,02' E

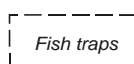
(UfS Nr 698/12990. Norrköping 2018)

2018/20/295 Szwecja. Viken – Helsingborg. Sprzęt połowowy.

Nanieść:



1) 56° 08,58' N 12° 33,35' E
2) 56° 08,59' N 12° 33,76' E
3) 56° 08,30' N 12° 34,02' E
4) 56° 08,29' N 12° 33,61' E



1) 56° 07,76' N 12° 34,63' E
2) 56° 07,76' N 12° 35,06' E
3) 56° 07,25' N 12° 35,32' E
4) 56° 07,25' N 12° 34,92' E



1) 56° 08,32' N 12° 34,05' E
2) 56° 08,42' N 12° 34,58' E



1) 56° 07,39' N 12° 35,32' E

▬▬▬▬▬▬ ▬▬▬▬▬▬

▬▬▬▬▬▬ ▬▬▬▬▬▬

2) 56° 07,53' N 12° 35,77' E

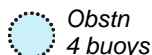
1) 56° 05,05' N 12° 38,25' E
2) 56° 05,28' N 12° 38,95' E

1) 56° 04,58' N 12° 39,28' E
2) 56° 04,71' N 12° 39,68' E

(UfS Nr 700/12457. Norrköping 2018)

2018/24/337 Dania. Na SW od Helsingør. Przeszkoda.

Nanieść:



55° 57,44' N 12° 32,98' E

(EfS Nr 17/322. København 2018)

2019/06/96 Dania. Na NE od portu Rungsted. Rejon regat żeglarskich. Pława.

Przesunąć:



z: 55° 53,732' N 12° 33,128' E
na: 55° 53,730' N 12° 33,250' E

Skreślić:

1) 55° 54,366' N 12° 34,325' E
2) 55° 53,732' N 12° 33,128' E
3) 55° 53,083' N 12° 34,327' E

Nanieść:

1) 55° 54,366' N 12° 34,325' E
2) 55° 53,730' N 12° 33,250' E
3) 55° 53,083' N 12° 34,327' E

(EfS Nr 3/33. København 2019)

2019/07/115 Szwecja. Ven. Światło.

★ **Vens S Udde**
FI(2)WRG.6s35m8/8/8M

55° 53,52' N 12° 42,67' E

Zmienić sektory:

Zielony (G): 255,0° – **268,1°**
Biały (W): **268,1°** – 287,4°
Czerwony (R): 287,4° – 332,0°
Zielony (G): 332,0° – 347,6°
Biały (W): 347,6° – **002,4°**
Czerwony (R): **002,4°** – 070,0°

(UfS Nr 738/13688. Norrköping 2019)

2019/08/128 Dania. Na W od Ven. Głębokość.

Zmienić:

11₃ na 10₉

55° 53,921' N 12° 40,253 E

(EfS Nr 6/84. København 2019)

2019/26/317 Szwecja. Na S od Höganäs. Łowisko. Żerdzie.

Nanieść:



1) 56° 11,000' N 12° 33,317' E
2) 56° 11,000' N 12° 32,250' E

(UfS Nr 756/13960. Norrköping 2019)

Kattegat

2019/26/318 Szwecja. Od Kullen do światła Fladen. Dno zanieczyszczone.

Nanieść:



56° 13,04' N 12° 29,41' E

(UfS Nr 757/14073. Norrköping 2019)

2019/37/425 Szwecja. Na NW od Landskrona. Głazy.

Nanieść:



55° 53,408' N 12° 47,678' E



55° 53,481' N 12° 47,709' E

(UfS Nr 769/14195. Norrköping 2019)

2019/45/489 Szwecja. Na NW od Landskrona. Staffans Bank. Pława.

Zmienić:



AIS

na



VQ(3)5s
AIS

55° 53,055' N 12° 45,546' E

(UfS Nr 776/14375. Norrköping 2019)

2019/45/490 Szwecja. Hoganas – podejście. Pławy.

plan A

Przesunąć:



Fl.G.3s

z: 56° 11,767' N 12° 32,241' E
na: 56° 11,766' N 12° 32,202' E



Q.G

z: 56° 11,765' N 12° 31,809' E
na: 56° 11,754' N 12° 31,794' E

(UfS Nr 776/14372. Norrköping 2019)

2019/47/519 Szwecja. Landskrona – podejście. Wirtualny AIS.

plan D (490/19).

Zmienić:



V-AIS
Gircentrum

na



V-AIS
Center point of turn

55° 52,338' N 12° 47,838' E

(UfS Nr 778/1428. Norrköping 2019)

2019/51-52/569 Szwecja. Na E od Ven. Wirtualny AIS.

Nanieść:



V-AIS

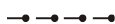
55° 54,6' N

12° 44,5' E

(UfS Nr 785/14571. Norrköping 2019)

2020/3/47 Dania. Na NW od Helsingør. Rurociąg zrzutowy. Pława.

Nanieść:



56° 02,674' N

12° 36,521' E

56° 02,795' N

12° 36,579' E



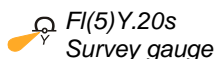
56° 02,797' N

12° 36,579' E

(EfS Nr 51/826. København 2019)

2020/5/86 Dania. Port København - podejście. Na NW od Middelgrund. Pława. Przyrząd pomiarowy.

Nanieść:



Fl(5)Y.20s

Survey gauge


55° 42,731' N

12° 38,577' E

(EfS Nr 4/041. København 2020)

2020/10/163 Szwecja. Na E od Ven. Rekomendowana trasa.

Nanieść:



55° 49,82' N

12° 45,56' E

55° 52,76' N

12° 44,36' E

55° 54,28' N

12° 44,47' E

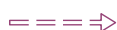


55° 54,94' N

12° 44,24' E

55° 57,49' N

12° 42,30' E



55° 54,61' N

12° 44,85' E

55° 54,59' N

12° 44,14' E

(UfS Nr 792/14682. Norrköping 2020)

2020/10/164 Szwecja. Helsingborg - port. Pława.

plan C

Zmienić:



na



Fl. Y. 3s

56° 00,322' N

12° 42,500' E

(UfS Nr 795/14716. Norrköping 2020)

2020/14-15/210 Szwecja. Na S od Helsingborg. Akweny zamknięte.

Nanieść:



1) 56° 00,324' N

12° 42,902' E

2) 55° 59,978' N

12° 43,802' E

3) 56° 00,025' N

12° 43,937' E

	<i>Uwaga 1</i>	56° 00,15' N	12° 43,44' E
	-----	1) 55° 59,310' N	12° 44,668' E
		2) 55° 58,986' N	12° 44,925' E
		3) 55° 58,953' N	12° 45,179' E
	<i>Uwaga 1</i>	55° 59,20' N	12° 44,90' E
	-----	1) 55° 58,081' N	12° 45,410' E
		2) 55° 58,048' N	12° 45,166' E
		3) 55° 57,808' N	12° 45,216' E
		4) 55° 57,772' N	12° 45,450' E
	<i>Uwaga 1</i>	55° 57,95' N	12° 45,32' E
Wkleić:	Uwagę	56° 06,30' N	12° 41,50' E
plan C .			
Nanieść:	-----	1) 56° 00,324' N	12° 42,902' E
		2) 56° 00,193' N	12° 43,257' E
		3) 56° 00,068' N	12° 43,590' E
		4) 55° 59,978' N	12° 43,802' E
		5) 56° 00,025' N	12° 43,937' E
	<i>Uwaga 1</i>	56° 00,15' N	12° 43,44' E
	-----	1) 55° 59,782' N	12° 44,343' E
		2) 55° 59,743' N	12° 44,246' E
		3) 55° 59,688' N	12° 44,306' E
		4) 55° 59,722' N	12° 44,412' E
	<i>Uwaga 1</i>	55° 59,73' N	12° 44,33' E
	-----	1) 55° 59,310' N	12° 44,668' E
		2) 55° 59,000' N	12° 44,916' E*
		*) – punkt przecięcia z ramką mapy	
	<i>Uwaga 1</i>	55° 59,20' N	12° 44,90' E

(UfS Nr 799/14658. Norrköping 2020)

2020/14-15/211 Szwecja. Helsingborg. Akweny zamknięte.

Nanieść:	-----	1) 56° 03,682' N	12° 40,786' E
		2) 56° 03,643' N	12° 40,647' E
		3) 56° 03,510' N	12° 40,746' E
		4) 56° 03,284' N	12° 40,732' E
		5) 56° 03,054' N	12° 40,829' E
		6) 56° 02,926' N	12° 40,956' E
	<i>Uwaga 1</i>	56° 03,46' N	12° 40,79' E
plan C .			
Nanieść:	-----	1) 56° 03,100' N	12° 40,818' E*
		2) 56° 03,054' N	12° 40,829' E
		3) 56° 02,926' N	12° 40,956' E

*) – punkt przecięcia z ramką mapy

Uwaga 1

56° 03,04' N 12° 40,94' E

- 1) 56° 02,789' N 12° 41,131' E
- 2) 56° 02,716' N 12° 41,042' E
- 3) 56° 02,566' N 12° 41,125' E
- 4) 56° 02,548' N 12° 41,127' E

Uwaga 1

56° 02,67' N 12° 41,15' E

Uwaga na mapę nr 69

Uwaga 1
 Zakaz wejścia jednostek
 pływających z napędem
 motorowym od 15.05 do 15.09.

(UfS Nr 799/14657. Norrköping 2020)

2020/20/297 Szwecja. Dania. Helsingborg – Helsingør. Kabel energetyczny.

Skreślić:



56° 03,29' N 12° 35,11' E
56° 05,11' N 12° 39,21' E

(Mapa szwedzka nr 922)

2020/22/329 Szwecja. Na NW od Landskrona. Miejsce przejście pilota.

Przesunąć:



z: 55° 53,5' N 12° 45,8' E
na: 55° 54,0' N 12° 45,4' E

(UfS Nr 807/14924. Norrköping 2020)

2020/26/379 Dania. Szwecja. Sund. Kattegat. Skagerrak. Systemy rozgraniczenia ruchu.

Poprzednią wiadomość: 257(P)/20 – unieważnia się z dniem 1.07.2020.

Wiadomość obowiązuje od 1.07.2020

Skreślić:



- 1) 56° 07,30' N 12° 31,46' E
- 2) 56° 11,37' N 12° 21,00' E*

*) – punkt przecięcia z ramką mapy

Nanieść:



- 1) 56° 10,92' N 12° 24,95' E
- 2) 56° 18,50' N 12° 21,49' E*

*) – punkt przecięcia z ramką mapy



- 1) 56° 10,92' N 12° 24,95' E
- 2) 56° 09,33' N 12° 27,46' E
- 3) 56° 09,19' N 12° 27,23' E

4) 56° 10,16' N 12° 25,23' E
4) → 1)

TSS Entrance to the Sound

56° 09,90' N 12° 26,90' E



1) 56° 09,99' N 12° 28,58' E
2) 56° 10,50' N 12° 27,77' E
3) 56° 11,32' N 12° 27,39' E
4) 56° 11,38' N 12° 27,73' E
5) 56° 10,61' N 12° 28,09' E
6) 56° 10,13' N 12° 28,82' E
6) → 1)

1) 56° 11,38' N 12° 27,73' E
2) 56° 13,67' N 12° 32,29' E

1) 56° 10,13' N 12° 28,82' E
2) 56° 11,67' N 12° 33,26' E

Strefa ruchu przybrzeżnego

56° 10,90' N 12° 28,60' E



1) 56° 09,93' N 12° 23,20' E
2) 56° 08,54' N 12° 26,11' E
3) 56° 08,40' N 12° 25,86' E
4) 56° 09,78' N 12° 22,94' E
4) → 1)

1) 56° 09,78' N 12° 22,94' E
2) 56° 09,13' N 12° 21,00' E*

*) – punkt przecięcia z ramką mapy

1) 56° 08,40' N 12° 25,86' E
2) 56° 06,38' N 12° 22,38' E

Strefa ruchu przybrzeżnego

56° 08,80' N 12° 24,00' E


Uwagę: *Trasa S*

56° 10' N 12° 58' E

(UfS Nr 811/14975. Norrköping 2020)

2020/28/418 Dania. Port København - podejście. Na NW od Middelgrund. Pława. Przyrząd pomiarowy.

Skreślić:

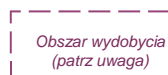
 *FI(5)Y.20s*
Survey gauge

55° 42,731' N 12° 38,577' E

(Mapa duńska nr 131/2020)

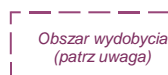
2020/28/419 Dania. Na NE od portu København. Obszar wydobywania.

Skreślić:



- | | |
|-----------------|--------------|
| 1) 55° 46,81' N | 12° 37,82' E |
| 2) 55° 46,81' N | 12° 39,98' E |
| 3) 55° 45,21' N | 12° 38,63' E |
| 4) 55° 45,21' N | 12° 37,82' E |
| 4) → 1) | |

Nanieść:



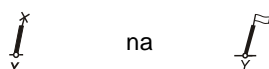
- | | |
|-----------------|--------------|
| 1) 55° 46,81' N | 12° 38,17' E |
| 2) 55° 46,13' N | 12° 39,40' E |
| 3) 55° 45,21' N | 12° 38,62' E |
| 4) 55° 45,21' N | 12° 38,18' E |
| 4) → 1) | |

(Mapa duńska nr 131/2020)

2020/28/420 Dania. Na NE od portu Rungsted. Rejon regat żeglarskich. Pławy.

Poprzednią wiadomość: 341(T)/20 – unieważnia się.

Zmienić:

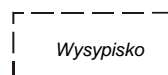


- | | |
|---------------|---------------|
| 55° 53,730' N | 12° 33,250' E |
| 55° 54,366' N | 12° 34,325' E |
| 55° 53,730' N | 12° 35,530' E |
| 55° 53,082' N | 12° 34,328' E |

(EfS Nr 26/431. København 2020, Mapa duńska nr 131/2020)

2020/28/421 Dania. Na S od Helsingør. Wysypisko.

Nanieść:



- | | |
|-----------------|--------------|
| 1) 56° 00,47' N | 12° 36,88' E |
| 2) 56° 00,47' N | 12° 37,08' E |
| 3) 56° 00,17' N | 12° 37,13' E |
| 4) 56° 00,17' N | 12° 36,94' E |
| 4) → 1) | |

(Mapa duńska nr 131/2020)

2020/28/422 Dania. Na NE od Helsingør. Przyrządy pomiarowe.

Skreślić:

- ⊙ Survey gauge on bottom

- | | |
|--------------|--------------|
| 56° 03,48' N | 12° 37,55' E |
| 56° 03,35' N | 12° 36,82' E |
| 56° 03,20' N | 12° 35,94' E |

(Mapa duńska nr 131/2020)

2020/28/423 Dania. Na N od Hornbæk. AIS.

Nanieść:



- | | |
|--------------|--------------|
| 56° 10,92' N | 12° 24,95' E |
|--------------|--------------|

(EfS Nr 27/460. København 2020)

2020/40/547 Szwecja. Na NW od światła Kullen. Rezerwat przyrody.

Nanieść:



- 1) 56° 18,5' N 12° 26,1' E*
- 2) 56° 15,3' N 12° 24,4' E
- 3) 56° 09,9' N 12° 26,2' E
- 4) 56° 12,9' N 12° 22,2' E
- 5) 56° 14,4' N 12° 23,4' E
- 6) 56° 15,1' N 12° 22,0' E
- 7) 56° 15,9' N 12° 21,0' E*

* - punkt przecięcia z ramką mapy


Rezerwat Skånska Kattegat

56° 17,0' N 12° 23,0' E

(UfS Nr 821/15127. Norrköping 2020)

2021/1-2/21 Szwecja. Na N od Helsingborg. Światła.

Skreślić:



56° 04,21' N 12° 40,78' E



56° 04,13' N 12° 40,51' E

(UfS Nr 830/14542. Norrköping 2020)

2021/07-08/94 Dania. Na SW od Ven. Wrak.

Nanieść:



55° 52,75' N 12° 41,05' E

(EfS Nr 5/071. København 2021)

2021/13-14/150 Dania. Na NE od København. Rejon regat żeglarskich.

Skreślić:



55° 44,70' N 12° 36,56' E

(EfS Nr 9/148. København 2021)

2021/26-27/312 Dania. Na NE od København. Rejon regat żeglarskich.

Nanieść:



o promieniu **420 m**

55° 44,175' N 12° 35,815' E

(EfS Nr 22/432. København 2021)

2021/32-33/369 Szwecja. Na SE od Barsebäckamn. Pława.

Zmienić:



na



Fl(2)R.6s

55° 43,49' N

12° 57,10' E

(UfS Nr 868/16003. Norrköping 2021)

2021/36/408 Szwecja. Na NW od Bjärred. Kabel podwodny.

Skreślić:



55° 43,40' N

13° 00,24' E

55° 42,97' N

12° 58,93' E

55° 43,30' N

12° 56,95' E

55° 43,32' N

12° 41,09' E

55° 42,54' N

12° 38,30' E

55° 41,79' N

12° 38,37' E

55° 42,00' N

12° 38,38' E*

(UfS Nr 873/16047. Norrköping 2021)

2021/38/433 Szwecja. Na S od Höganäs. Pława.

Nanieść:



56° 11,255' N

12° 32,232' E

(UfS Nr 876/16187. Norrköping 2021)

2021/41/459 Szwecja. Helsingborg – port. Sydhamnen. Pława.

plan C

Nanieść:



Fl. Y. 3s

56° 01,292' N

12° 41,832' E

(UfS Nr 878/16177. Norrköping 2021)

2021/43/484 Szwecja. Landskrona – podejście. Głębokości.

plan D

Zmienić:

10₉

na

10₆

55° 52,061' N

12° 48,140' E

10₇

na

10₂

55° 51,747' N

12° 49,571' E

7₆

na

6₅

55° 51,535' N

12° 49,791' E

Nanieść:

10₆

55° 52,776' N

12° 47,096' E

(UfS Nr 881/16252. Norrköping 2021)

2021/43/485 Szwecja. Höganäs – podejście. Głębokości.

plan A

Skreślić:

— — — —

1) 56° 11,794' N 12° 32,432' E
2) 56° 11,790' N 12° 32,528' E
3) 56° 11,794' N 12° 32,563' E

Nanieść:

— — — —

1) 56° 11,794' N 12° 32,432' E
2) 56° 11,784' N 12° 32,502' E
3) 56° 11,784' N 12° 32,541' E
4) 56° 11,794' N 12° 32,563' E

87

56° 11,775' N 12° 31,158' E

(UfS Nr 880/16275). Norrköping 2021)

2021/44/496 Dania. Na N od Sælland. Przyrządy pomiarowe.

Skreślić:

⊙ Survey gauge on bottom

56° 08,314' N 12° 24,630' E
56° 06,660' N 12° 25,932' E
56° 06,574' N 12° 28,824' E

(EfS Nr 41/823. København 2021)

2021/49/541 Dania. Hornbæk Bugt. Rejon regat żeglarskich.

Skreślić:



56° 06,17' N 12° 26,63' E

Nanieść:



o promieniu **1000 m**

56° 06,40' N 12° 26,10' E

(EfS Nr 45/921. København 2021)