

Wykaz informacyjny zawiera spis stałych wiadomości żeglarskich BHMW.

The List of Amendments to Charts contains permanent NiMs only.

(dotyczy mapy nr 81 – wydanie 3.2018.VI / Chart No 81 Ed 3.2018.VI)

2018/42/550 Dania. Na E od Barsø. Głaz.

Zmienić:

07 na + (05) Rep(2018) 55° 07,281' N 9° 34,507' E

(EfS Nr 37/451 – dodatek. København 2018)

2018/50/637 Dania. Tragten. Na E od Fredericia. Pławy.

Skreślić:



55° 34,66' N 9° 47,12' E
55° 34,43' N 9° 46,83' E
55° 34,42' N 9° 46,72' E

(EfS Nr 48/940. København 2018)

2018/50/638 Dania. Na S od Fænø. Przyrządy pomiarowe.

Nanieść:

⊙ Survey gauge 55° 28,133' N 9° 41,164' E



FI(5)Y.20s
Survey gauge

55° 28,188' N 9° 41,202' E

(EfS Nr 47/907. København 2018)

(EfS Nr 46/517 – dodatek. København 2018)

2019/11/158 Dania. Na S od Faaborg. Strefy kabla podwodnego.

Plan A

Skreślić:



1) 55° 04,210' N 10° 14,477' E
2) 55° 05,216' N 10° 15,413' E



1) 55° 03,971' N 10° 15,127' E
2) 55° 05,113' N 10° 16,111' E

Nanieść:



1) 55° 04,100' N 10° 14,870' E
2) 55° 05,000' N 10° 16,262' E



1) 55° 03,947' N 10° 15,137' E
2) 55° 05,000' N 10° 16,603' E

(EfS Nr 10/154. København 2019)

2019/21/273 Dania. Na S od Fænø. Przyrządy pomiarowe. Pława.

Skreślić:

⊙ Survey gauge 55° 28,133' N 9° 41,164' E




FI(5)Y.20s
Survey gauge

55° 28,188' N 9° 41,202' E

(EfS Nr 18/270. København 2019)

2019/35/399 Dania. Na SE od Fynshav. Pława.

Skreślić:



54° 58,962' N 10° 01,925' E

(EfS Nr 33/548. København 2019)

2020/31-32/463 Dania. Na W od Bågø. Wrak.

Nanieść:



55° 18,3' N 9° 44,5' E

(EfS Nr 28/475. København 2020)

2021/1-2/15 Dania. Na S od Fænø. Gazociąg.

Nanieść:

Gaz (patrz uwaga)



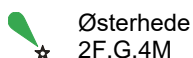
55° 28,124' N 9° 40,587' E
55° 28,365' N 9° 42,495' E
55° 29,020' N 9° 44,028' E

(EfS Nr 49/860. København 2020)

2021/24/297 Dania. Faaborg Fjord. Na SE od Faaborg. Nabieżnik.

plan A

Skreślić:



55° 05,226' N 10° 15,748' E



55° 05,150' N 10° 15,606' E

(EfS Nr 21/408. København 2021)

2021/34-35/388 Dania. Bjørnøholme Flak. Na SE od Bjørnø. Pława.

plan A

Przesunąć:



z: 55° 02,882' N 10° 16,826' E
na: 55° 02,888' N 10° 17,025' E

(EfS Nr 32/613. København 2021)

2021/47-48/521 Dania. Na S od Lyø. Głębokości. Pława. Wraki.

Skreślić:

38

55° 00,60' N 10° 08,38' E




54° 59,20' N 10° 10,40' E

Nanieść:

32

55° 00,64' N 10° 08,51' E

 (01.04 -15.11)

54° 59,00' N 10° 01,90' E

 Wk

54° 59,20' N 10° 10,10' E

plan **A**

Skreślić:

 Wk

54° 59,20' N 10° 10,40' E

Nanieść:

 Wk

54° 59,20' N 10° 10,10' E

(Mapy duńskie nr 151/2021, 152/2021)

2021/47-48/522 Dania. Na S od Faaborg. Strefa kabla podwodnego.

plan **A**

Skreślić:



1) 55° 04,100' N 10° 14,870' E
2) 55° 05,000' N 10° 16,262' E

1) 55° 03,947' N 10° 15,137' E
2) 55° 05,000' N 10° 16,603' E

Nanieść:



1) 55° 04,200' N 10° 14,500' E
2) 55° 05,200' N 10° 15,400' E

1) 55° 03,947' N 10° 15,137' E
2) 55° 04,460' N 10° 15,620' E
3) 55° 05,000' N 10° 16,603' E

(Mapa duńska nr 152/2021)