

**Wykaz informacyjny zawiera spis stałych wiadomości żeglarskich BHMW.**

The List of Amendments to Charts contains permanent NiMs only.

(dotyczy mapy nr 47 INT 1297 - wydanie 3.2016.II / Chart No 47 INT 1297 Ed 3.2016. II)

**2016/22/322 Polska. Zatoka Pomorska. Świnoujście. Nabieżnik. Światła.**  
*Poland. Zatoka Pomorska. Świnoujście. Leading Line. Lights.*

Zmienić:

Amend:

|                 |    |                     |              |              |
|-----------------|----|---------------------|--------------|--------------|
| St. Galeria     | na | <b>St. Galeria</b>  | 53° 55,29' N | 14° 16,72' E |
| Oc.Or.10s23m17M | to | <b>Oc.10s23m17M</b> |              |              |
| St. Młyny       | na | <b>St. Młyny</b>    | 53° 55,57' N | 14° 16,65' E |
| Oc.Or.10s11m17M | to | <b>Oc.10s11m17M</b> |              |              |

(UM Szczecin Nr 11. 2016.05.20)

**2017/03/60 Polska. Zatoka Pomorska. Na N od Świnoujścia. Wrak.**  
*Poland. Zatoka Pomorska. N off Świnoujście. Wreck.*

Nanieść:

Insert:



53° 56,942' N 14° 17,471' E

(UM Szczecin Nr 2. 2017.01.17)

**2017/11/174 Polska. Zatoka Pomorska. Jezero Wicko Wielkie. Wapnica – podejście. Pławy.**  
*Poland. Zatoka Pomorska. Wicko Wielkie Lake. Wapnica – Approach Fariway. Buoys.*

Nanieść:

Insert:



53° 52,80' N 14° 25,37' E



53° 52,797' N 14° 25,384' E

(UM Szczecin Nr 3. 2017.03.10)

(UM Szczecin. 2017.03.15)

**2017/21/308 Polska. Zatoka Pomorska. Świnoujście – podejście. Dno nieczyste.**  
*Poland. Zatoka Pomorska. Świnoujście – approach. Foul ground.*

Nanieść:

Insert:



53° 56,998' N 14° 16,352' E

(BHMW KH Nr 27. 2017.02.13)

**2018/02/26 Polska. Zatoka Pomorska. Nowe Warpno - port. Światło.**  
*Poland. Zatoka Pomorska. Nowe Warpno harbour. Light.*

Plan B

Zmienić:

Amend:



Iso.G.4s7m4M

na  
to



Iso.G.4s7m2M

53° 43,601' N 14° 16,918' E

(BHMW. 2018.01.09)

**2018/26/363 Polska. Zatoka Pomorska. Zalew Szczeciński. Wielki Zalew. Tor wodny.**

**Pławy. Światło.**

*Poland. Zatoka Pomorska. Zalew Szczeciński. Wielki Zalew. Secondary Channel. Buoys. Light.*

Nanieść:

Insert:

\_\_\_\_\_

1) 53° 45,656' N 14° 24,300' E  
2) 53° 46,338' N 14° 28,940' E



ZS-A

53° 46,118' N 14° 27,390' E



ZS-B

53° 45,887' N 14° 25,843' E

Dodać:

Add:

**FI(3)WRG.6s22m5M**

53° 45,656' N 14° 24,300' E

oraz sektory światła:

zielony (G): 250,9° – 254,9°  
biały (W): 254,9° – 256,9°  
czerwony (R): 256,9° – 260,9°

(UM Szczecin Nr 12. 2018.06.27)

**2018/35/480 Polska. Zatoka Pomorska. Zalew Szczeciński. Port Trzebież – podejście. Pława.**

*Poland. Zatoka Pomorska. Zalew Szczeciński. Trzebież Harbour – approach. Buoy.*

Przesunąć:

Move:



TN-D

z/from: 53° 40,100' N 14° 30,595' E  
na/to: 53° 40,108' N 14° 30,585' E

(UM Szczecin Nr 15. 2018.08.27)

**2018/36/492 Polska. Zatoka Pomorska. Rostoka Odrzana. Wklejki. Głębokości.**

*Poland. Zatoka Pomorska. Rostoka Odrzana. Insets. Depths.*

Wklejka nr 42/2018  
Inset No 42/2018

54° 40,0' N 14° 33,5' E

(BHMW. 2018.09.05)

**2018/39/509 Polska. Zatoka Pomorska. Świnoujście – tor podejściowy. Głaz.**

*Poland. Zatoka Pomorska. Świnoujście – Approach Fairway. Rock.*

Skreślić:

Delete:

+ (13)







53° 56,802' N 14° 16,334' E

(BHMW KH Nr 31. 2018.09.19)

2019/14/180

**Polska. Zatoka Pomorska. Zalew Szczeciński. Trzebież – podejście. Pławy.**  
*Poland. Zatoka Pomorska. Zalew Szczeciński. Approach to Trzebież Harbour. Buoys.*

Zmienić:  
Amend:

|  |          |  |               |               |
|--|----------|--|---------------|---------------|
|  TN-C | na<br>to |  TN-1 | 53° 40,325' N | 14° 30,377' E |
|  TN-D | na<br>to |  TN-3 | 53° 40,108' N | 14° 30,585' E |
|  TN-E | na<br>to |  TN-5 | 53° 39,892' N | 14° 30,793' E |

Nanieść:  
Insert:

|  |  |  |               |               |
|--|--|--|---------------|---------------|
|  TN-2 |  |  | 53° 40,335' N | 14° 30,408' E |
|  TN-4 |  |  | 53° 40,119' N | 14° 30,617' E |
|  TN-6 |  |  | 53° 39,903' N | 14° 30,824' E |

(UM Szczecin Nr 3. 2019.04.01)

2019/15/189

**Niemcy. Zatoka Pomorska. Na NW od Świnoujście. Dno nieczyste.**

Nanieść:



# 53° 57,12' N 14° 12,79' E

(NfS Nr 12. Hamburg 2019)

2019/43-44/471

**Polska. Zalew Szczeciński. Brama Torowa 1. Pława.**  
*Poland. Zalew Szczeciński. Brama Torowa 1. Buoy.*

Zmienić:  
Amend:

|  |            |  |              |              |
|--|------------|--|--------------|--------------|
|  Fl.R.2s<br>2 | na:<br>to: |  Fl.R.4s<br>2 | 53° 48,21' N | 14° 20,79' E |
|--|------------|--|--------------|--------------|

(BHMW. 2019.10.25)

2019/49/547

**Polska. Zatoka Pomorska. Wolin. Wielka Struga. Marina. Światła.**  
*Poland. Zatoka Pomorska. Wolin. Wielka Struga. Marina. Lights.*

Nanieść:  
Insert:

Wklejkę nr 39 53° 53,24' N 14° 21,62' E

(BHMW. 2019.12.05)

2020/13/195

**Polska. Zatoka Pomorska. Wielki Zalew. Wrak.**  
*Poland. Zatoka Pomorska. Wielki Zalew. Wreck.*

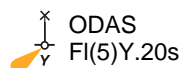
Nanieść:  
Insert:

 53° 44,032' N 14° 25,964' E

(UM Szczecin Nr 8. 2020.03.24)

**2020/14-15/206 Niemcy. Zatoka Pomorska. Mały Zalew. Tyka.**

Nanieść:



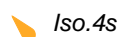
53° 48,00' N 14° 15,60' E

(NfS Nr 12. Hamburg 2020)

**2020/16-17/218 Polska. Zatoka Pomorska. Zalew Szczeciński. Wielki Zalew. Pława.**  
*Poland. Zatoka Pomorska. Zalew Szczeciński. Wielki Zalew. Buoy.*

Dodać:

Add:



53° 46,347' N 14° 28,936' E

(UM Szczecin Nr 11. 7.04.2020)

**2020/16-17/221 Polska. Zatoka Pomorska. Zalew Szczeciński. Wielki Zalew. Beczka cumownicza.**  
*Poland. Zatoka Pomorska. Zalew Szczeciński. Wielki Zalew. Mooring buoy.*

Nanieść:

Insert:



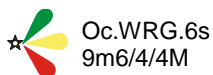
53° 46,60' N 14° 17,40' E

(UM Szczecin Nr 13. 9.04.2020)

**2020/45-46/591 Polska. Bałtyk Południowy. Zatoka Pomorska. Świnoujście – port. Światło sektorowe.**  
*Poland. Southern Baltic. Zatoka Pomorska. Port of Świnoujście. Sector light.*

Skreślić:

Delete:



53° 53,657' N 14° 15,790' E

(UM Szczecin nr 35. 28.10.2020)