

**Wykaz informacyjny zawiera spis stałych wiadomości żeglarskich BHMW.**

The List of Amendments to Charts contains permanent NtMs only.

(dotyczy mapy nr 497 – wydanie 4.2016.XI / Chart No 497 Ed 4.2016.XI)

**2017/19/270 Estonia. Na NE od Tahkuna poolsar. Głębokość.**

Skreślić:


8

59° 14,69' N 22° 52,87' E

(TM Nr 5/65. Tallinn 2017)

**2017/36/506 Estonia. Zatoka Fińska. Na NE od Osmussaar. Wraki.**

Zmienić:

 3Wks  
Historic  
(patrz uwaga)

na

 Wk  
Historic  
(patrz uwaga)

59° 19,98' N 23° 31,99' E

Nanieść:

 Wk

59° 19,28' N 23° 33,07' E

(TM Nr 8/118. Tallinn 2017)

**2017/49/659 Finlandia. Zatoka Fińska. Na NE od Hiiumaa. Kabel podwodny.**

Nanieść:



- 1) 59° 49,36' N 22° 58,34' E
- 2) 59° 48,76' N 22° 59,19' E
- 3) 59° 48,04' N 22° 59,41' E
- 4) 59° 47,15' N 22° 58,10' E
- 5) 59° 45,89' N 22° 59,14' E
- 6) 59° 44,08' N 22° 59,03' E
- 7) 59° 43,20' N 23° 01,19' E
- 8) 59° 42,29' N 23° 02,27' E
- 9) 59° 40,71' N 23° 06,40' E
- 10) 59° 40,21' N 23° 09,67' E
- 11) 59° 39,03' N 23° 13,74' E
- 12) 59° 38,88' N 23° 16,21' E
- 13) 59° 38,46' N 23° 17,48' E
- 14) 59° 38,10' N 23° 21,17' E
- 15) 59° 37,44' N 23° 24,69' E
- 16) 59° 36,72' N 23° 26,91' E
- 17) 59° 36,43' N 23° 28,58' E
- 18) 59° 36,09' N 23° 29,31' E
- 19) 59° 34,68' N 23° 29,75' E

(TM Nr 32/342. Helsinki 2017)

**2018/12/187 Finlandia. Zatoka Fińska. Miejsce przejścia pilota.**

Skreślić:

 Gråskarsbådan

60° 00,38' N 24° 56,00' E

 Harmaja

60° 04,31' N 24° 57,00' E

Zmienić i przesunąć:

 Porkkala

na

 Porkkala S

z: 59° 53,80' N 24° 11,00' E  
na: 59° 53,60' N 24° 11,68' E

Przesunąć:

 Hanko S

z: 59° 42,19' N 23° 04,90' E  
na: 59° 42,50' N 23° 05,80' E

 *Orrengrund*

z: 60° 15,43' N 26° 26,86' E  
na: 60° 14,30' N 26° 25,36' E

Nanieść:

 *Helsinki S*

59° 59,00' N 24° 56,90' E

 *Helsinki N*

60° 04,00' N 24° 58,20' E

(TM Nr 7/61. Helsinki 2018)

**2018/12/188 Finlandia. Zatoka Fińska. Na E od światła Tiiskeri. Na W od światła Kotkan Majakka. Głębokość. Przeszkoda.**

Skreślić:

10<sub>3</sub>

60° 08,54' N 26° 24,35' E

Nanieść:

 *Obstn*

60° 08,55' N 26° 24,36' E

(TM Nr 7/59. Helsinki 2018)

**2018/20/292 Estonia. Zatoka Fińska. Pakri poolsar. Na N od Paldiski. Światło.**

Zmienić:

☆ Pakri  
LFI.15s73m12M

na

☆ Pakri  
FLFI.15s73m12M

59° 23,24' N 24° 02,26' E

(TM Nr 5/45. Tallinn 2018)

**2018/20/293 Estonia. Hiiumaa. Światło.**

Zmienić:

☆ Tahkuna  
LFI(2)15s43m12M

na

☆ Tahkuna  
FLFI(2)15s43m12M

59° 05,48' N 22° 35,17' E

(TM Nr 5/52. Tallinn 2018)

**2018/29/426 Estonia. Zatoka Fińska. Na NW od Tallinn. Światło.**

Zmienić:

☆ Naissaar  
LFI.10s47m12M

na

☆ Naissaar  
FLFI.10s47m12M

59° 36,22' N 24° 30,64' E

(TM Nr 7/76. Tallinn 2018)

**2018/34/473 Estonia. Zatoka Fińska. Na N i NE od Tallinn. Światła.**


Zmienić:

☆ Keri  
LFI.15s31m11M

na

☆ Keri  
FLFI.15s31m11M

59° 41,92' N 25° 01,36' E

 ☆ Tallinnamadal  
FI(2)15s29m10M  
Racon(K)

na



 ☆ Tallinnamadal  
FFI(2)15s29m10M  
Racon(K)

59° 42,72' N 24° 43,89' E

(TM Nr 8/85. Tallinn 2018)  
(TM Nr 8/86. Tallinn 2018)

**2018/49/628 Finlandia. Zatoka Fińska. Na S od Helsinki. Światło.**

Zmienić:

 Helsinki LFI.12s25m12M Racon(T)	na	 Helsinki LFI.12s30m10M Racon(T)	59° 56,94' N	24° 55,58' E
---	----	---	--------------	--------------

(TM Nr 29/294. Helsinki 2018)  
(TM Nr 32/324. Helsinki 2018)

**2018/49/629 Finlandia. Zatoka Fińska. Na SW od Kotka. Światło.**

Zmienić:

 Kotkan Majakka FI(4)30s23m12M Racon(K)	na	 Kotkan Majakka FI(4)30s23m10M Racon(K)	60° 10,34' N	26° 39,06' E
--	----	--	--------------	--------------

(TM Nr 33/337. Helsinki 2018)

**2018/51-52/649 Estonia. Hiiumaa. Światło.**

Zmienić:

★ Ristna LFI.WR.15s37m12/8M	na	★ Ristna LFI.WR.15s37m12M	58° 56,40' N	22° 03,32' E
--------------------------------	----	------------------------------	--------------	--------------

(TM Nr 12/141. Tallinn 2018)

**2019/27/326 Finlandia. Zatoka Fińska. Od SW od Hanko do Utö. Kabel podwodny.**

Nanieść:



- 1) 59° 49,11' N 22° 55,38' E
- 2) 59° 48,66' N 22° 55,37' E
- 3) 59° 48,13' N 22° 55,11' E
- 4) 59° 47,99' N 22° 54,70' E
- 5) 59° 48,03' N 22° 52,75' E
- 6) 59° 47,99' N 22° 52,47' E
- 7) 59° 48,02' N 22° 51,92' E
- 8) 59° 47,92' N 22° 50,07' E
- 9) 59° 47,38' N 22° 47,32' E
- 10) 59° 47,11' N 22° 46,33' E
- 11) 59° 48,88' N 22° 32,54' E
- 12) 59° 49,11' N 22° 28,04' E
- 13) 59° 49,66' N 22° 25,83' E
- 14) 59° 50,46' N 22° 22,62' E
- 15) 59° 51,80' N 22° 20,04' E
- 16) 59° 52,64' N 22° 16,48' E
- 17) 59° 52,92' N 22° 12,68' E
- 18) 59° 52,85' N 22° 09,57' E
- 19) 59° 52,26' N 22° 07,48' E
- 20) 59° 52,04' N 22° 05,08' E
- 21) 59° 52,15' N 22° 02,00' E\*

\*) – punkt przecięcia z ramką mapy

(TM Nr 10/71. Helsinki 2019)

Nanieść:



1) 60° 08,62' N	24° 51,64' E
2) 60° 08,53' N	24° 52,13' E
3) 60° 07,82' N	24° 50,57' E
4) 60° 07,56' N	24° 50,62' E
5) 60° 07,30' N	24° 50,47' E
6) 60° 06,58' N	24° 49,43' E
7) 60° 05,20' N	24° 48,74' E
8) 60° 04,58' N	24° 45,15' E
9) 60° 01,62' N	24° 41,37' E
10) 60° 00,61' N	24° 38,50' E
11) 60° 00,43' N	24° 37,07' E
12) 59° 59,76' N	24° 35,02' E
13) 59° 59,26' N	24° 34,95' E
14) 59° 58,43' N	24° 31,09' E
15) 59° 58,10' N	24° 30,77' E
16) 59° 58,02' N	24° 29,68' E
17) 59° 58,30' N	24° 28,17' E
18) 59° 57,06' N	24° 24,58' E
19) 59° 56,58' N	24° 21,74' E
20) 59° 56,53' N	24° 15,51' E
21) 59° 51,90' N	24° 10,00' E
22) 59° 51,95' N	23° 59,90' E
23) 59° 49,97' N	23° 55,94' E
24) 59° 42,71' N	23° 22,72' E
25) 59° 43,57' N	23° 12,81' E
26) 59° 43,79' N	23° 12,61' E
27) 59° 44,04' N	23° 10,53' E
28) 59° 46,82' N	23° 03,10' E
29) 59° 47,27' N	23° 02,72' E
30) 59° 47,64' N	23° 01,82' E
31) 59° 47,95' N	22° 58,69' E
32) 59° 48,70' N	22° 57,14' E
33) 59° 48,85' N	22° 55,45' E
34) 59° 49,31' N	22° 55,72' E